

Fitxa excursió



EXCURSIONS
A PEU



A través les àges



Caçadors del neolític

BÉLESTA

Nivell

3h10 - 8,9 km  340 m



Coord. GPS 42°42'56.2"N 2°36'28.4"E



Per la D117 (eix Perpignan/Foix) fins a Estagel i la D612/D38 (Bélesta) o l'N116 (Millas) i la D612/D38 (Bélesta). Panell a la D21, davant l'hotel (paret de la font) o al carrer Des Loisirs després de l'aparcament **P** al parc infantil.

La cova prehistòrica i el Castell-Museu de Bélesta ens recorden que fa molt de temps que l'ésser humà es va instal·lar en aquest lloc. L'ha acondicionat i ha lluitat per defensar aquest territori. Es tracta d'un bell i variat recorregut en què seguirem l'empremta del passat per pistes i senders enmig d'un relleu marcat: pujades, baixades, porcions ràpides o tècniques... Plaer, esforç i paisatges sumptuosos.

Patrimoni

El 1983 va començar una exploració a iniciativa del municipi en una gruta ben coneguda pels pastors de Bélesta. S'hi va descobrir una important sepultura col·lectiva neolítica (una trentena de persones). Sota direcció de Françoise Claustre, els arqueòlegs continuen excavant i troben vestigis d'un habitatge del Neolític i de l'Edat dels metalls. L'equip municipal decideix aleshores rehabilitar el castell medieval per instal·lar-hi un museu de la

Prehistòria inaugurat el 1992. S'hi exposen els objectes trobats a la cova, en què destaca una preciosa col·lecció de 28 ceràmiques intactes. Aquesta sèrie de ceràmiques és excepcional per l'antiguitat i per la bona conservació. Els expositors mostren els objectes fabricats i utilitzats pels humans del Neolític i de l'Edat de bronze. Diverses reconstitucions a escala real presenten diferents aspectes de la cova: sepultura col·lectiva, escenes de vida, tècniques de recerca.



Pel camí veurem



Q1

L'ANTIGA FRONTERA

El poble simbolitza l'antiga frontera entre els reialmes de França i Aragó. Les fites frontereres podrien datar del Tractat de Corbeil (1258) i del Tractat dels Pirineus (1659). El paisatge està marcat per altres testimonis d'aquesta època, com per exemple les torres de senyals.

©Commune de Bélesta

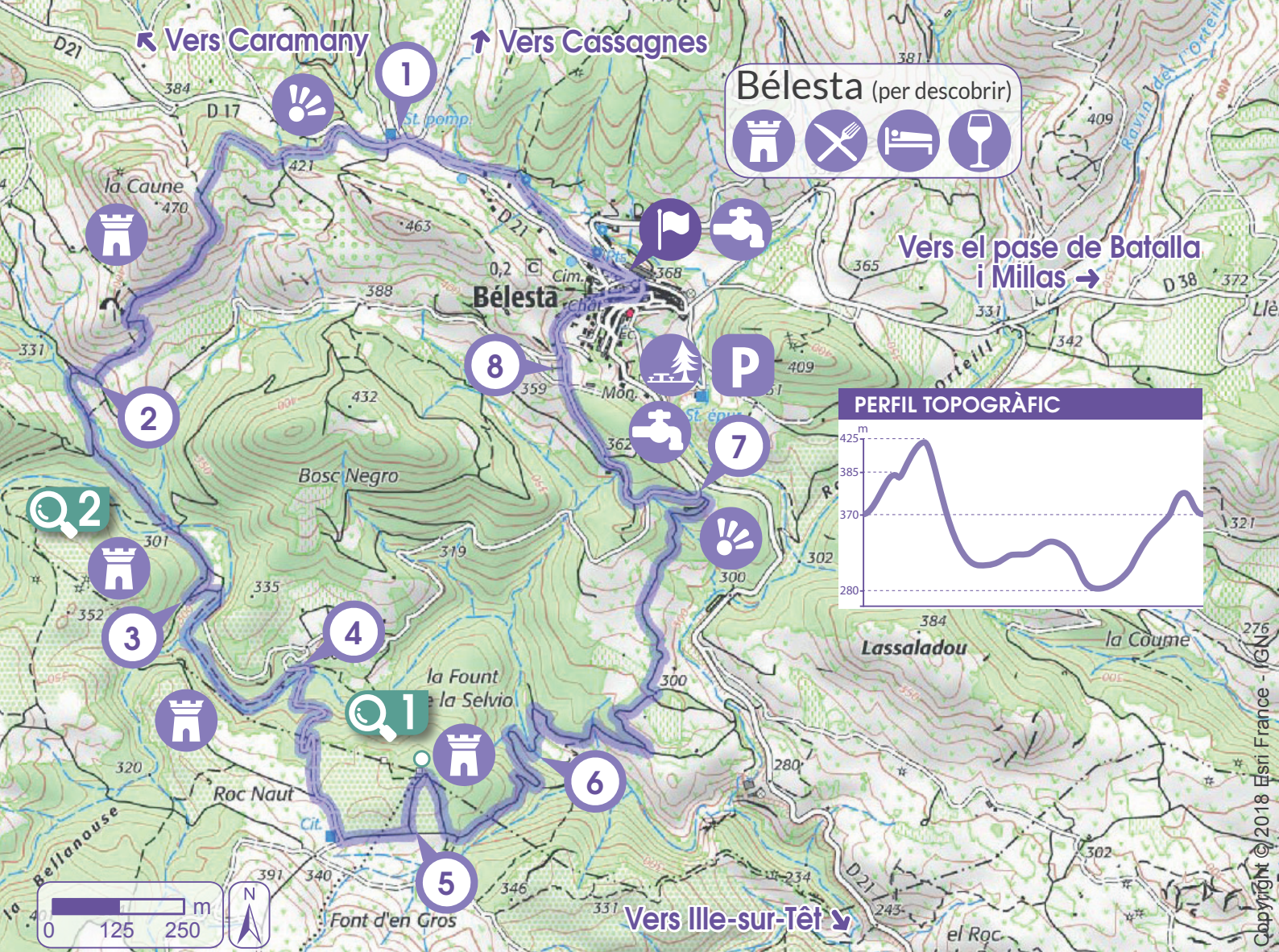


Q2

L'ANTIC POU DE GLAÇ

Aquesta petita construcció devia ser un pou de glaç transformat sense dubte posteriorment en forn de maons. La neu trepitjada baixava dins dels fardells de palla aïllant, i després es premsava fort en aquestes construccions de maó per convertir-se en gel utilitzat durant la calor forta.

©Commune de Bélesta

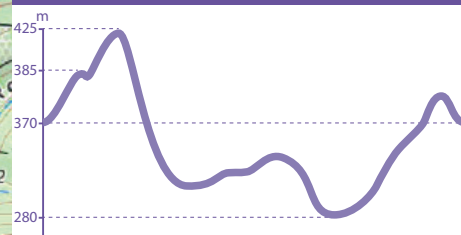


Bélesta (per descobrir)




Vers el passe de Batalla i Millas →

PERFIL TOPOGRÀFIC



LLEGGENDA

-  SORTIDA
-  PAS A PAS
-  APARCAMENT
-  CARTELL INFORMACIÓ
-  AIGUA POTABLE
-  PÍCNIC
-  MIRADOR
-  PATRIMONI
-  RESTAURANT
-  ALLOTJAMENT
-  CELLER
-  ESTACIÓ TREN ROIG



Sortida: Al panell descriptiu prop del punt d'abastiment d'aigua, davant l'hotel. Seguim → la D21 en direcció a Caramany durant 50 metres, després agafem el camí asfaltat de la → i continuem tot ↑ per aquesta ruta. A la intersecció a la dreta amb l'itinerari « Cercle del Pic Aubeill », continuem tot ↑ ascendint per arribar al Coll de Bélesta, on ens espera un panorama fantàstic sobre el Fenouillèdes. Deixem a la dreta la carretera asfaltada que duu al dolmen Molí del Vent.



17 min - 0,8 km: A la cruïlla de carreteres departamentals (coll de Bélesta), seguim la D17 a l'← durant 200 m en direcció a Caramany, i després pugem a l'← per una

pista. Travessem el replà i baixem la pista per arribar a la Cauna (cova) de Bélesta (informació per visitar-la, al Castell-Museu). Després agafem el sender que baixa a la nostra ← per incorporar-nos a una pista que davalla (descens pronunciat).



51 min - 2,35 km: Anem a la → durant 50 m i després a l'← en corba. Més endavant, a la intersecció amb una pista a la dreta, continuem ↑. Travessem el gual i deixem la pista de l'esquerra i seguim ↑. A la bifurcació anem a la →. Passem més avall de les ruïnes d'un antic pou de glaç.



1h08 - 3,3 km: Anem a l'← en viratge i ens dirigim cap al riu. A partir d'aquí, l'itinerari segueix el sender « Cursos d'aigua » (panells

temàtics). Girem abans del gual sobre el sender que ressegueix la riba dreta. Més endavant aquest camí torna a la riba esquerra. A 600 m s'incorpora a una pista que baixa al riu.

4

1h21 - 4 km: Travessem el gual i remuntem aquesta pista en zig-zag. En un gran replà, prenem la pista a l'←.

5

1h39 - 5 km: A l'encreuament, pugem pel sender de l'← fins al cim. Anem i tornem per veure una antiga fita fronterera. Tornem a baixar pel sender i, a la cruïlla, anem a la → i fem una anada i tornada per veure un destacable ginebrer (darrere d'un bosquet de mimosa). Tornem a la intersecció i continuem en la pista que baixa en zig-zag.

6

2h - 6 km: Al peu d'aquesta pista, al gual, seguim la pista que passa per la vorada de la vinya i iniciem una remuntada que

continua 100 m més amunt en viratge cap a la →, i després viratge cap a l'←. Atenció! Al final d'aquesta remuntada (intersecció), girem primer a l'←, i després, una mica més lluny, a la → Continuem a la pista principal.

7

2h33 - 7,7 km: Al terraplè, tindrem vistes sobre Bélesta. Seguim el camí asfaltat a l'←. A l'encreuament amb una altre camí, seguim el camí de la → que puja. Anem a la → per la pista que voreja l'oratori.

8

2h47 - 8,4 km: Tornem al poble de Bélesta per l'enllaç asfaltat de la →. Anem a la → sota les voltes abans de baixar en zig-zag a prop de l'església. Passem davant del Castell-Museu. Ens incorporarem al carrer principal de Bélesta. Aleshores tornem a l'← fins al punt de sortida.

9

3h10 - 8,9 km: Fi del recorregut.



Parada obligada



El poble de Bélesta

© Lionel Woogin / www.photo-m.com

LA HISTÒRIA DE BÉLESTA

Aquí trobareu un resum breu de la història de Bélesta des de fa 4.500 anys i fins avui, a través de les èpoques:

-4 500 ans (Neolític): primers vestigis d'habitatges i sepultura col·lectiva a la Cauna (cova).

-2 500 ans (Edat del coure): dolmen del Molí del Vent.

-842 (Època carolíngia): mes menciona el territori de Llebrés (anomenat llavors « Villare Librarium »).

Segle XI: Sant Bartomeu de Jonquerolles, primer assentament del poble, pertany al comtat transpirinenc de Besalú.

Segles XI i XII: a causa dels conflictes polític-religiosos que enfronten França i Aragó, desenvolupament del poble (Bel Estar) en l'espai actual, al voltant del castrum de Riberach. Sant Lluís fortifica el castell al segle XIII.

1258: Tractat de Corbeil: el Rosselló passa a mans aragoneses i Bélesta, annexat al reialme de França, esdevé poble frontera.

1659: el Tractat dels Pirineus porta la frontera més al sud, a l'emplaçament actual.

1790: es crea el departament dels Pirineus Orientals reunint els cantons catalans amb tres cantons del Fenouillèdes, entre els quals Latour-de-France, que inclou Bélesta.

Segle XIX: el poble, de més de 450 habitants, viu de l'agricultura mediterrània de secà –cereals, vinya, olivera (nombrosos vestigis de terrasses i de cabanes de pedra o capitelles)–, de la cria de cabres i ovelles (diverses pletes disperses) i de l'artesania rural.

Segle XX: la monocultura de la vinya es desenvolupa (el 1925 es crea el celler cooperatiu) fins a la crisi de la viticultura en les darreres dècades.

Avui: Bélesta és un poble turístic gràcies al Castell-Museu de la Prehistòria, a un centre ben conservat, a les infraestructures hoteleres i gastronòmiques, a l'artesania local i a les nombroses rutes de senderisme. Fa uns anys que el poble viu el renaixement dels cellers privats gràcies a l'excel·lència del seu terreny. www.musee-belesta66



Ceràmica del neolític

© Châteauneuf-Musée Bélesta



EL TEMPS 32 50

www.meteofrance.fr



EMERGÈNCIES 112

URGÈNCIES MÈDIQUES 15

BOMBERS 18

CODI DE SENYALITZACIÓ

	PETIT RECORREGUT	GRAN RECORREGUT	BTT		PETIT RECORREGUT	GRAN RECORREGUT	BTT
Direcció correcta				Direcció incorrecta			
Canvi de direcció a l'esquerra				Canvi de direcció a la dreta			

BONES PRÀCTIQUES DE L'EXCURSIONISTA



Resteu dins dels camins i senders senyalitzats.



No llenceu residus. Emporteu-vos-els.



Tracteu els tancats amb cura. Torneu a tancar les barreres.



Sigueu amables amb els habitants del territori i amb la resta de visitants.



Respecteu els conreus i els animals.



Camineu amb silenci i discreció. Observeu la fauna i la flora sense tocar-la.



Tingueu en compte les consignes dels organismes competents durant els períodes tradicionals de caça - www.fdc66.fr.



Respecteu els equipaments d'acollida, informació i senyalització.



No encengueu focs ni fumeu al bosc o prop dels marges i els matolls.



RECOMANACIONS

- Eviteu sortir sols.
- Informeu algú del vostre itinerari.
- No us sobreestimeu. Identifiqueu la ruta i trieu-la en funció de les vostres capacitats físiques.
- No oblideu portar el mapa del sector visitat (IGN Top 25 preferentment) i una brúixola.
- Si podeu, tingueu previst un pla alternatiu en cas de problema (refugi o canvi d'itinerari).
- Eviteu sortir amb mal temps i adapteu el vostre recorregut a l'estació de l'any (tempestes fortes a l'estiu i la tardor).
- En cas de tempesta, eviteu fer servir el telèfon i altres aparells elèctrics. No us aixoplugueu sota els arbres ni traverseu cursos d'aigua (tampoc si estan secs).



EQUIPAMENT

- Porteu, també a l'estiu, roba còmoda per a l'excursió adaptada a qualsevol meteorologia, calçat de caminar còmode i adaptat al terreny, una motxilla, accessoris indispensables (cantimplora, brúixola, barret), així com bastons de senderisme.
- Penseu a dur prou aigua i eviteu beure dels rierols.
- Porteu aliments energètics rics en proteïnes, glúcids i fructoses com ara barres de cereals, codonyat o altres dolços de fruites, fruits secs...