



# Adresses et informations utiles

Office de Tourisme Conflent Canigó  
Tel. 04 68 05 41 02  
www.tourisme-canigou.com

**Les Balises** 

	GR® GR®T	GR®P	PR 	PR
Bonne Direction Continuité				
Changement de Direction Tourne à Gauche				
Changement de Direction Tourne à Droite				
Mauvaise Direction				

**Bonne Conduite en Montagne**

- Se renseigner sur les conditions atmosphériques
- Être bien équipé : chaussures, chapeau, eau...
- Rester sur les sentiers balisés
- Respecter la Faune et la Flore
- Ramener ses déchets
- Respecter la réglementation affichée
- Ne pas oublier de refermer les barrières
- Rester silencieux et discret
- **- Ne pas faire de feu**

**Météo : 08 99 71 02 66**  
**Urgences : 112 ou 15**  
**Pompiers : 18**

Vous rencontrez un problème sur nos sentiers ? Signalez-le sur les fiches dédiées dans les différentes antennes de l'Office de Tourisme ou sur [sentinelles.sportsdenature.fr](https://sentinelles.sportsdenature.fr)

## SENTINELLE, NE PARTEZ PAS SANS...

La nouvelle application SURICATE est disponible !



[sentinelles.sportsdenature.fr](https://sentinelles.sportsdenature.fr)



Catllar  
Chemin de  
Saint-Jacques de Calahons



Distance : **5,4 km**

Temps : **2h30 (Hors arrêts)**

Dénivelé Positif : **205 m**

Dénivelé Positif Cumulé : **235 m**

Difficulté :  **Facile**

Balisage : **Jaune** 

### Panoramas et Patrimoine

**Sentier quelquefois rocailleux, à éviter par fortes chaleurs.**

Une magnifique balade au bas de la Vallée de la Castellane qui dévoilera au fil des pas son Ermitage de Saint-Jacques de Calahons et le témoignage de l'activité humaine.

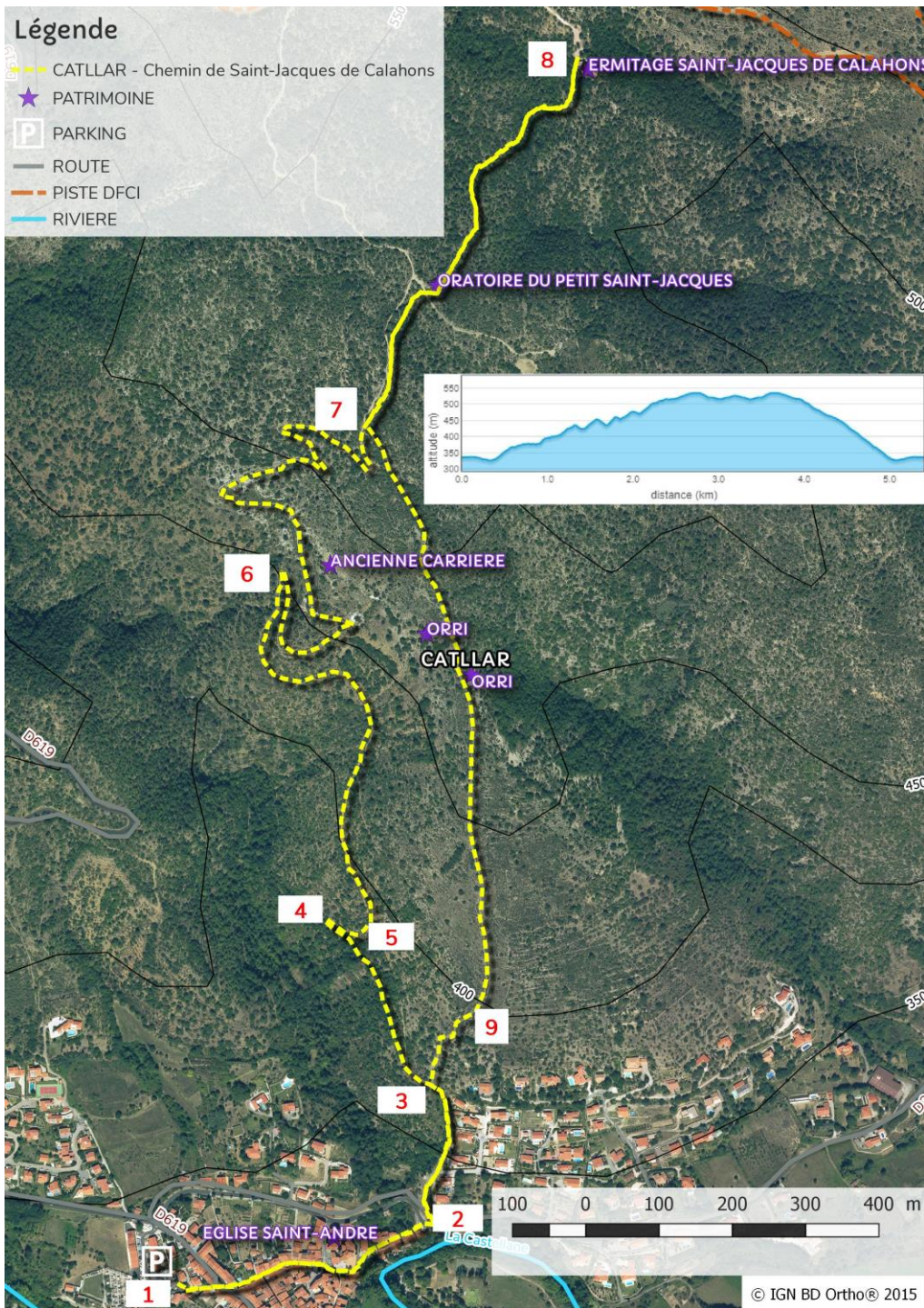


Photo-reportez en taguant vos plus belles photos de randos **#justcanigo** sur Instagram



Photos visibles sur notre page Facebook, devenez fan en flashant le QR code ci-contre ou sur [facebook.com/TourismeConflentCanigo](https://facebook.com/TourismeConflentCanigo)





Carte IGN 1/25<sup>ème</sup> 2348 ET

**Départ Parking du cimetière. - altitude 329 m. –**

*Accès : depuis la N116, sortie à Prades direction Catllar, parking derrière la boulangerie à la sortie du village.*

**1** Du parking, prendre le chemin de Baliaury, puis traverser la RD 619 pour suivre la Rue d'en Haut jusqu'à la place. Passer devant le restaurant et descendre pour passer devant le lavoir. Franchir le petit pont de pierre, remonter la rue de la Coume, monter les quelques marches et arriver sur la RD 24.

**2** Prendre presque en face la petite route montant raide jusqu'au canal.

**3** Ignorer le panneau indiquant la direction de la chapelle Saint-Jacques et suivre le canal sur la gauche sur 250 m.

**4** Franchir en épingle le canal par un petit pont en pierre et suivre le sentier quelques mètres avant de le quitter à gauche et remonter.

**5** Le sentier arrive sur une ancienne piste qu'il faut suivre sur la gauche.

**6** A l'intersection de sentiers, (pensez à refermer le fil de clôture), continuer tout droit. Après quelques lacets, passer devant les restes d'exploitation d'une ancienne carrière de talc.

**7** Intersection de plusieurs sentiers. Prendre en face l'ancien chemin de Saint-Jacques (panneau), couper une piste et passer devant l'oratoire du petit Saint-Jacques.

**8** Ermitage de Saint-Jacques de Calahons.

Le retour s'effectue par le même itinéraire jusqu'à l'intersection de sentiers (6). Au cours de la descente, remarquer les orris (cabanes de bergers en pierres sèches).

**9** Ignorer les sentiers à gauche et à droite et continuer tout droit pour rejoindre le canal, puis traverser le village pour rejoindre le véhicule.

