



# Boucles des Albères à Vélo !

## Balisateur violet



Difficulté : Moyen

Temps : 2h00

Distance: 15,1 Km

ST GENIS DES FONTAINES - MONTESQUIEU DES ALBERES -  
VILLELONGUE DELS MONTS

## La mobilisation locale au secours du patrimoine architectural



Le Cloître de Saint-Genis-des-Fontaines



Pour votre sécurité, respecter le code de la route.  
Nous vous rappelons que le port du casque est obligatoire, les gants et lunettes de  
protection sont vivement conseillés.  
Vous êtes sous votre entière responsabilité en cas d'accident



 Tout au long de ce circuit vous devrez suivre les balises « Boucles des Albères » à point violet.

Ce balisage est provisoire.



- De ce fait :
- Suivez ce parcours dans le sens indiqué.
  - Les balises peuvent être placées à droite ou à gauche de la route et parfois en hauteur, selon les supports disponibles.


Ce parcours va croiser la vélo-route Argelès - Le Boulou. A chaque fois que vous vous y entretrez, suivez là jusqu'à la balise de sortie. Aucune balise de confort n'y sera installée.

## Suivez la route...


Départ de **SAINT GENIS DES FONTAINES.** 


En sortant du cloître,  tournez à

droite pour descendre vers la gendarmerie.. **Attention jusqu'au carrefour, vous êtes dans le sens inverse de circulation (nous vous conseillons de descendre de vélo).** Commencez à suivre

le balisage et rejoignez la vélo-route que vous suivrez en direction du Boulou .

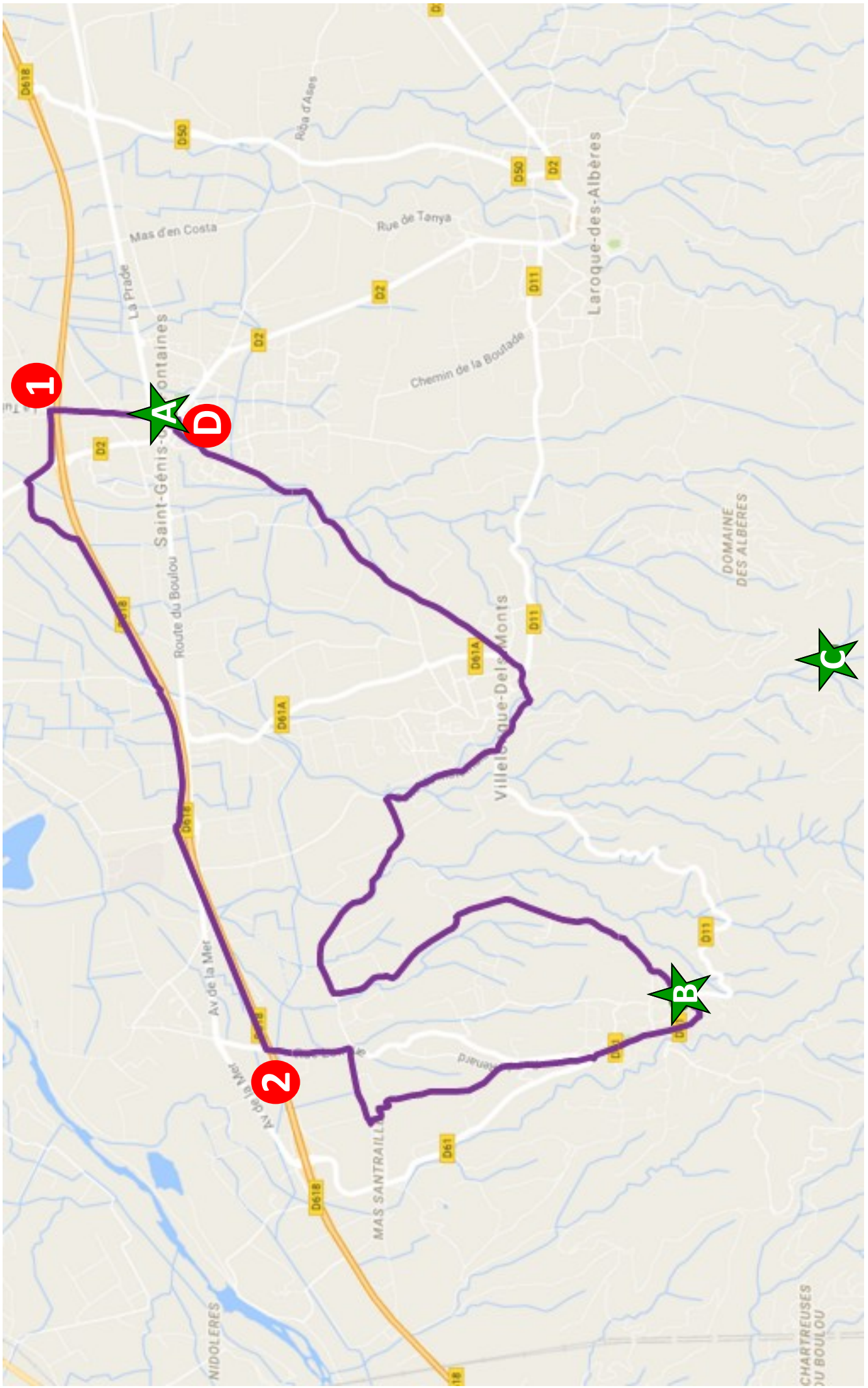
Quittez la vélo-route en  pour rejoindre Montesquieu des Albères.

Sur les hauteurs du village, n'hésitez pas à monter jusqu'au **château.**  Le point de vue y est magnifique.

Reprenez votre route en direction de Villellongue-dels-Monts. Attention, entre Montesquieu et Villellongue, vous traversez un passage à gué qui peut être fermé après les crues. Quand vous arrivez à Villellongue, vous pouvez découvrir l'histoire du **prieuré Santa Maria del Vilar**  qui a été entièrement remis à jour et restauré par la mobilisation locale. Pour le rejoindre, vous devrez quitter votre parcours et monter dans les Albères au-dessus de Villellongue.

De retour sur la boucle violette, suivez le balisage pour rejoindre Saint-Genis-des-Fontaines.





# Où mettre pied à terre ?

## Le cloître (St Genis des Fontaines)

L'abbaye bénédictine de Saint Génis des Fontaines a été construite en 780 par Sentimir. Détruite au IX<sup>e</sup> siècle, elle est reconstruite au cours des décennies suivantes. Le cloître a été construit à l'extrême fin de l'âge roman catalan (fin du XIII<sup>e</sup> siècle). Sa spécificité se caractérise par la polychromie de ses marbres.

**Renseignements : 04 68 89 84 33**



A

## Le château (Montesquieu des Albères)

La première mention du château féodal date de 1080. Le château a été édifié par les seigneurs de Sant Cristau qui prirent ensuite le nom de Montesquieu.

Le donjon central forme une imposante bâtisse de 16 mètres de large sur 22 mètres de long. C'était l'habitation du Seigneur à laquelle a été ajoutée ultérieurement une belle salle voûtée qui a fait l'objet d'une restauration. Le tout est protégé par un mur d'enceinte de 12 mètres de haut.

**Renseignements : 04 68 89 60 49**



B

## Prieuré (Villelongue dels Monts)

Dans un site montagneux et boisé, le prieuré aujourd'hui classé Monument Historique, a été fondé en 1083. Il comprend une église romane, une galerie de cloître (aménagée en musée), les vestiges des murs de fortifications, les restes d'une première église avec de remarquables décors peints du XIII<sup>e</sup> siècle.

**Renseignements : 04 68 89 61 76**



## **Aidez-nous à améliorer ces boucles vélo !**

Donnez votre avis en flashant le code ci-contre et en répondant au petit questionnaire en ligne.

Accédez directement au questionnaire en ligne :

<http://www.laroque-des-alberes.fr/fr/office-de-tourisme/bouger/velo/>

