

LES CONSEILS DE L'OFFICE

Prévoyez de quoi vous hydrater, des chaussures de marche, un coupe-vent, quelque soit la période, de la crème solaire et une casquette ou chapeau. Avant de partir, consulter les prévisions météorologiques et les risques d'incendie qui sont affichés tous les jours à l'office de tourisme.

Soyez très prudents lorsque vous marchez près des falaises.

Veillez à respecter la nature et à rapporter vos déchets

Sources :

" De la frontière aux barbelés" Serge Barba;

" Le rivage méditerranéen des Pyrénées 2000 ans d'histoire et plus" Martine Camiade, Jean-Pierre Lacombe Massot, Joan Tocabens.

Découvrez d'autres
parcours de randonnée
sur notre territoire.
N'hésitez pas à les
demander à votre
conseiller en séjour.

Office de Tourisme Intercommunal
Pyrénées Méditerranée

04 48 98 00 08



LA RETIRADA CERBÈRE



Infos pratiques

Difficulté : Moyenne

Durée : Une boucle de 1h30

Distance : 4.7 km Dénivelé : 180 m

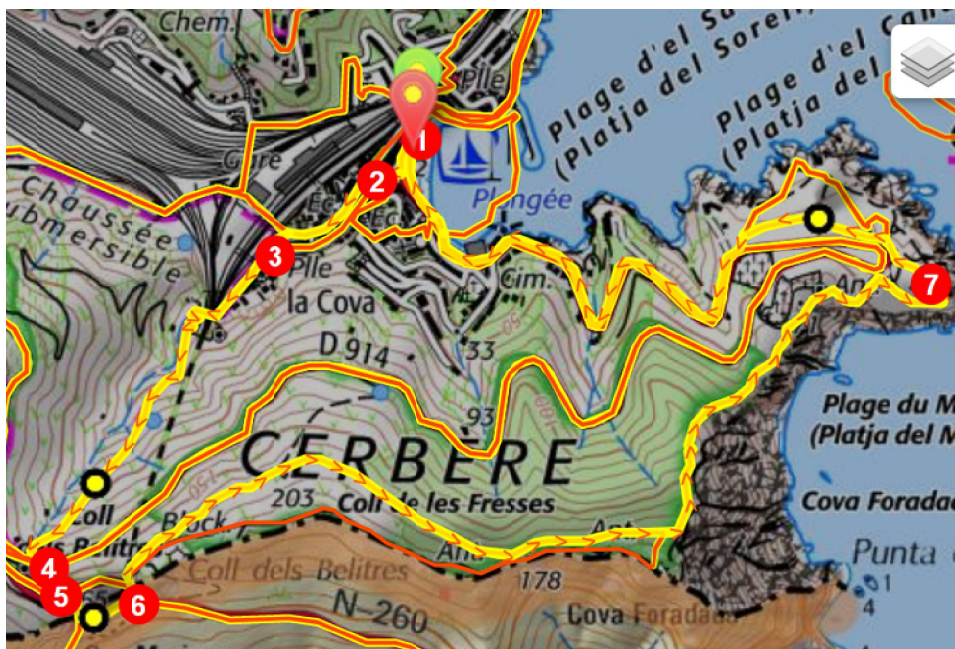
Accès : D 914

Départ de l'office de tourisme de
Cerbère

Bonne balade à tous !

Une promenade chargée d'émotion à la découverte du mémorial de la Retirada situé sur la frontière franco-espagnole. Cette balade assez simple, mise à part la montée un peu raide du village au poste frontière, propose des points de vues superbes. Vous découvrirez une partie de la côte du Cap Béar au Cap de Creus, la montagne, les falaises et la vue sur les petits ports de Cerbère et Port-Bou. Ce chemin fut celui de nombreux exilés qui fuyaient l'Espagne franquiste en 1939.







Un peu d'histoire....

La Retirada, « retraite » en catalan, ou l'exode des républicains espagnols.

En 1936 débute la guerre civile espagnole initiée par les partisans du général Franco contre la deuxième république. La chute de Barcelone en 1939 entraîna l'exode d'environ 500 000 personnes qui fuirent le franquisme pour trouver asile en France franchissant la frontière des Pyrénées dans des conditions extrêmes. Le col des bélitres situé au-dessus de Cerbère était un des principaux points de passage de ces réfugiés.

Cette randonnée vous conduira vers un des passages empruntés par les réfugiés espagnols durant l'hiver 39. Cet exode se fait dans des conditions particulièrement difficiles : exténués après trois années de privation et partis à la hâte dans le dénuement le plus complet, ils affrontent le froid, la neige, les bombardements de l'aviation franquiste sur les routes.

L'accueil en France est plus que mitigé, la France de 1939 qui souffre de la crise économique est en proie à des sentiments xénophobes. Dès 1938, le gouvernement Daladier édicte plusieurs décrets lois prévoyant l'internement administratif des étrangers « indésirables ». Les espagnols seront les premiers à en subir les répercussions. De plus les autorités françaises ne s'attendaient pas à un tel afflux de population entraînant le déploiement des troupes militaires aux points de passage. Les troupes républicaines sont désarmées et tous les réfugiés sont fouillés. Les premiers arrivants seront envoyés dans les camps d'internement ou « camps de concentration » à même le sable : Argelès-sur-Mer, Saint Cyprien, Le Barcarès et le camp de Rivesaltes. Les conditions de vie précaires, le froid intense, le manque d'eau, de nourriture et d'hygiène entraîneront de terribles épidémies. Des baraquements très précaires seront construits par la suite.



1. Départ : Office de Tourisme de Cerbère. Rejoindre la Place de la République en tournant à droite au niveau de l'agence immobilière.
2. Prendre la rue Dominique Mitjaville à gauche jusqu'au tunnel du Ribéral.
3. Au niveau de la placette des transbordeuses (femmes qui effectuaient à bout de bras le transfert des oranges entre les trains espagnols et français du fait de la différence de l'écartement des rails entre les deux pays, n'oublions pas le glorieux passé ferroviaire de cette ville frontière), continuer sur la gauche rue Jean Barrat. Poursuivre sur le chemin pentu qui s'élève sur la gauche dans la garrigue jusqu'à la route départementale.
4. Traverser la route départementale et prendre le petit chemin quelques mètres plus haut sur la gauche sous l'ancien poste frontière tagué.
5. Traverser à nouveau la départementale pour prendre le sentier qui monte sur la droite jusqu'au Col des Bélitres. Rendez-vous au mémorial de la Retirada où vous pourrez vous imprégner de la dureté des conditions de cet exode grâce aux témoignages photographiques.
6. Traverser la route et partir en face sur le chemin qui conduit au Puig Cerbère (fin du sentier des douaniers en France) et au phare de Cerbère. Soyez prudent au niveau des falaises. Au niveau du phare photovoltaïque, profitez de la vue du Cap de Creus (le plus à l'est de l'Espagne) au Cap Béar, inscrit aux monuments historiques, dont la portée du phare est visible à 52 km.
7. Après le phare, longer la route pour redescendre à l'Office de Tourisme de Cerbère.