


# Sentier d'interprétation géologique des Hauts de Taïchac à St Martin de Fenouillet



Point de rencontre entre les plaques tectoniques afro-ibérique et européenne, le sentier d'interprétation géologique de ST MARTIN DE FENOUILLET offre de nombreuses curiosités géologiques, naturelles et paysagères.

Venez les découvrir au cours d'une randonnée à travers les vignes, la garrigue parfumée et la forêt méditerranéenne typique jusqu'aux falaises surplombant la vallée de l'Agly et le synclinal de St Paul de Fenouillet où vous serez éblouis par une vue imprenable.

- Cet itinéraire a été conçu pour un parcours à un rythme tranquille permettant observations, lecture des documents, arrêts.
- C'est un circuit familial en partie ombragé, qui se fait entre 2h30 et 3 heures et privilégie l'interprétation géologique et paysagère.

 Aire de pique nique ombragée avant l'arrivée au village. Restauration à St Martin de Fenouillet.

**Direction :** depuis St Paul de Fenouillet, prendre direction Ansignan puis St Martin de Fenouillet

**Départ :** devant l'auberge de Taïchac au centre du village de St Martin de Fenouillet



Munissez vous du guide d'interprétation conçu pour vous accompagner dans la découverte du milieu naturel (disponible dans les offices de tourisme et syndicats d'initiative).

Un document pédagogique à destination des scolaires est également disponible pour vous accompagner dans la découverte et la compréhension de ce territoire, et favoriser une approche éducative de l'environnement.

## Renseignements

Communauté de Communes Agly Fenouillèdes.

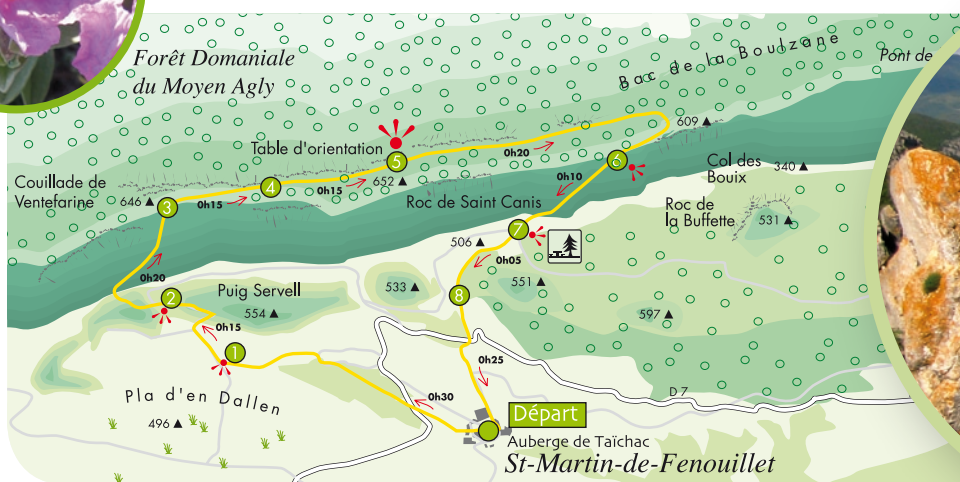
Tel : 04.68.59.20.13.

Document mis à disposition gratuitement.

## L'Auberge de Taïchac à St Martin

vous accueille pour vous rafraîchir, vous restaurer ou vous héberger une ou plusieurs nuits, individuellement ou en groupe (33 personnes).

Tél : 04.68.59.09.54 - [www.gitestaichac.com](http://www.gitestaichac.com) - [contact@auberge-taichac.fr](mailto:contact@auberge-taichac.fr)



## 2 sentiers d'interprétation à découvrir en vallée de l'Agly



Chants des oiseaux, couleurs et odeurs de la forêt méditerranéenne...

Le plaisir des sens et la découverte ludique... pour petits et grands





# Sentier d'interprétation botanique de Roubials

à Maury



Au pied des Corbières, et sous le château de Queribus, partez à la découverte du site de ROUBIALS à MAURY à travers garrigue, vignes et forêt méditerranéenne.

Au cœur d'une forêt de pins maritimes centenaires, laissez-vous griser par les senteurs aromatiques de la garrigue (lavande, thym, romarin...) et observez la palette de couleurs : les verts des chênes, érables ou genévriers, les rouges des camélias ou arbousiers, les jaunes de la santoline ou des genêts, les cistes roses ou blancs...


## Un sentier riche en patrimoine naturel :

- **sentier botanique** où foisonnent de nombreuses espèces d'arbres, et plantes méditerranéennes...
- **stations de découverte** sur des thèmes consacrés à la géologie des lieux, au paysage, au climat, à l'histoire...
- descriptif de la **biodiversité ornithologique** et du terroir viticole de Maury...
- **parcours d'orientation** (documentation disponible à la Communauté de communes).

**Direction :** à Maury prendre la route de Cucugnan - Aire de stationnement et départ de la balade face à la retenue d'eau (à la sortie du village de Maury).

Ou : Parking de la Maison du terroir, suivre le chemin du trompe l'oeil et rejoindre la retenue d'eau à la sortie du village de Maury, route de Cucugnan.

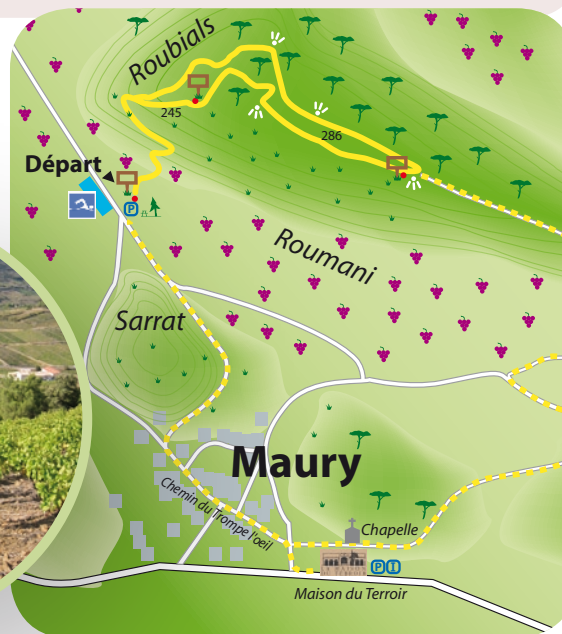
*Cet itinéraire a été conçu pour un parcours à un rythme tranquille permettant observations, lecture des documents, arrêts. C'est un circuit familial en partie ombragé qui se fait entre 1h30 et 2 heures et privilégie l'interprétation botanique, ornithologique, viticole et historique.*

 Aire de pique nique ombragée face à la retenue d'eau et possibilité de restauration rapide (en juillet et août).

Ce site à vocation pédagogique intéressera également les scolaires (renseignements : Communauté de communes Agly Fenouillèdes).

Déguster le vin AOC MAURY\* à la **Maison du Terroir** ou dans les **caves particulières et coopératives.**

Pour vous restaurer les restaurants du village vous accueillerons avec plaisir.  
[www.maison-du-terroir.com](http://www.maison-du-terroir.com) \* à consommer avec modération



## Renseignements

Point Informations Tourisme de la Maison du terroir à Maury :

MAISON DU TERROIR : 04.68.50.08.54.  
Avenue Jean Jaurès - 66460 MAURY  
maisonduterroir@hotmail.fr  
www.maury-village.com

Communauté de Communes  
**AGLY FENOUILLEDES :**

Tél. 04.68.59.20.13.  
rue Nicolas Pavillon  
66220 ST PAUL DE FENOUILLET  
contact@cc-aglyfenouilledes.fr  
www.cc-aglyfenouilledes.fr



Impression ENCRE VERTIE - Crédit photos : CCAF, Daniel CASTELLO, Jacques BORRILLI, Fabrice CAHEZI LPO, Aurélien AUDEWARDY LPO  
Agence-biue-design.com

## Si vous souhaitez prolonger votre découverte du territoire :

- Sentier Découverte du vignoble et Conservatoire des Cépages à PLANEZES (dès 2009)
- Sentiers de randonnées balisés au départ des villages du Fenouillèdes : Topoguide disponible dans les Offices de tourisme.

## La démarche d'interprétation

En mariant à la fois les techniques pédagogiques et les approches sensibles, l'interprétation a pour objectif de mêler le plaisir de la découverte à la satisfaction de comprendre. Un sentier d'interprétation est un outil idéal pour valoriser la richesse d'un milieu naturel.

**Recommandations :** Sentiers balisés à la portée de tous. Respectez les plantes et munissez-vous de chaussures de marche et d'eau.

Sentiers aménagés grâce au concours de

