


Course orientation Laroque-des-Albères

Albères - LAROQUE DES ALBERES



(<https://fr.freepik.com/photos/personnes>) Personnes photo créé par rawpixel.com - fr.freepik.com

Un espace idéal pour s'initier à l'orientation

Un parcours agréable alliant les richesses du patrimoine rocain, la fraîcheur des cours d'eau et les beautés de la forêt des Albères.

Infos pratiques

Pratique : Trail

Durée : 1 h

Longueur : 3.7 km

Dénivelé positif : 123 m

Difficulté : Facile

Type : Boucle

Thèmes : Histoire, Point de vue

Itinéraire

Départ : Office de Tourisme de Laroque-des-Albères

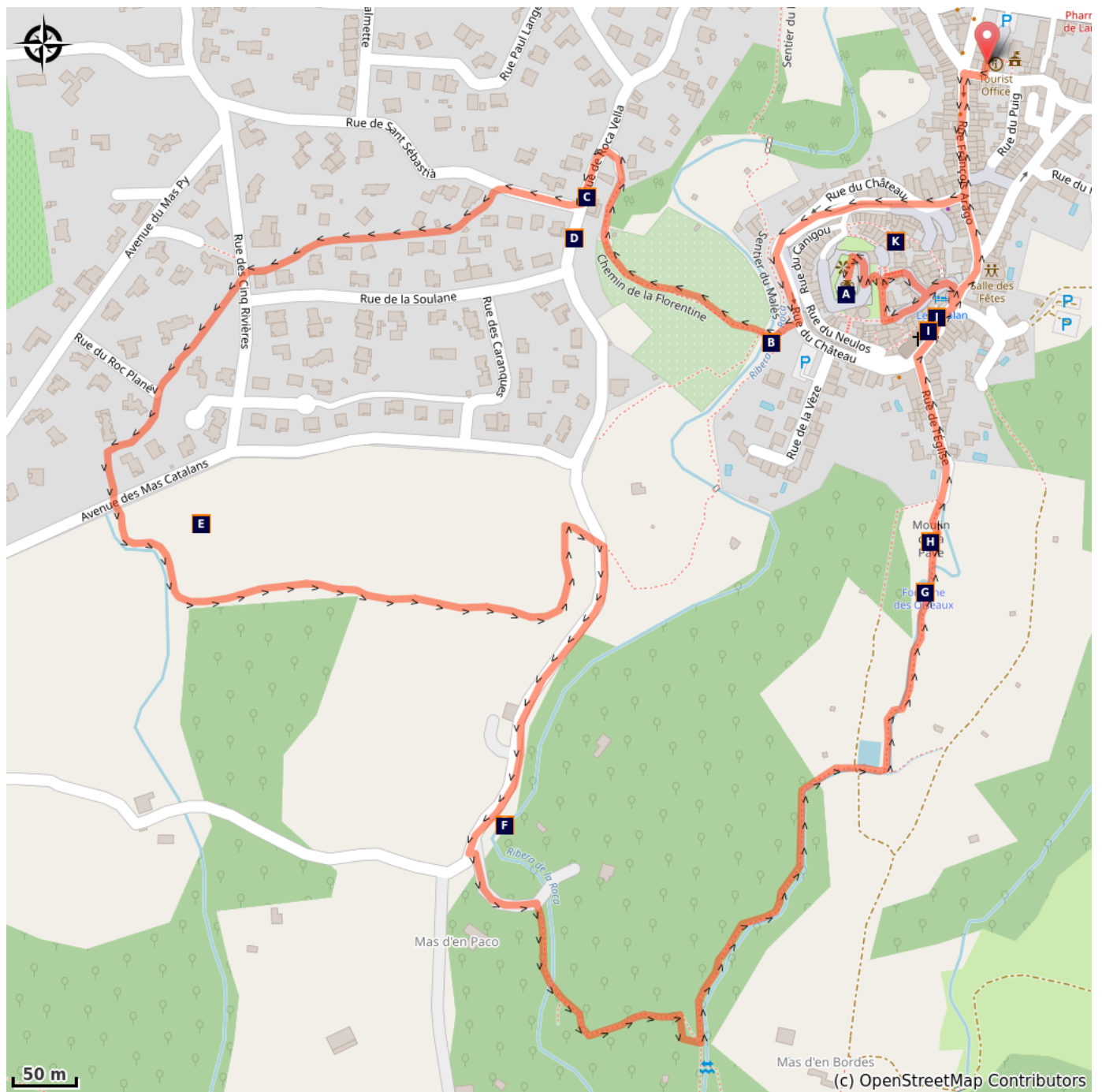
Arrivée : Office de tourisme de Laroque-des-Albères







Balisage : — PR






[Télécharger la carte d'orientation](#)

Une fois le parcours terminé, vérifier en [téléchargeant la carte avec les corrections](#)

Sur votre chemin...



-  Château de Laroque-des-Albères (A)
-  Chapelle Saint Sebastia (C)
-  Casot et oliviers (E)
-  Font dels ocells (G)
-  Eglise Saint Félix (I)
-  Passage des Rois de Majorque (K)

-  Font de la Vèze (B)
-  Point de vue sur le Château de Laroque-des-Albères (D)
-  Source minérale (F)
-  Moulin de la Pave (H)
-  Place de la République (J)

Toutes les infos pratiques

⚠️ Recommandations

Avant de partir, consulter les conditions météorologiques ainsi que les conditions d'accès au massif en période de vigilance aux incendies.

Soyez vigilants avec les enfants. Certaines parties du parcours traversent ou longent des routes.

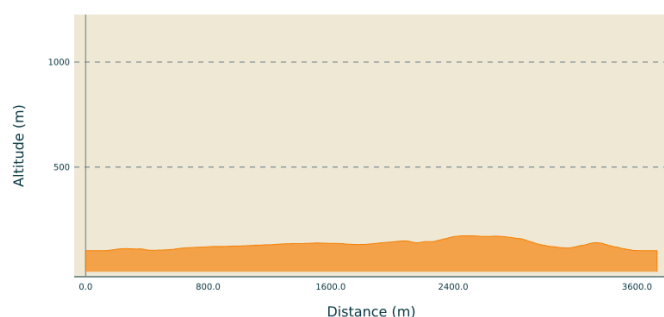
Respecter le travail des agriculteurs, exploitants et propriétaires.

Ne pas couper les itinéraires à travers champs.

Rapportez tous vos déchets aux points d'apports volontaires au départ de votre randonnée.

Les parcours d'orientation se prêtent également très bien à la randonnée pédestre.

Profil altimétrique



Altitude min 102 m
Altitude max 173 m

Transports

Bus à 1€

Parking conseillé

Parking de la Poste

Accès routier

D2, D618

Sur votre chemin...



Château de Laroque-des-Albères (A)

Au XI^{ème} siècle, le village est passé sous la domination d'une famille seigneuriale qui matérialise son pouvoir par l'édification d'un château au milieu du bourg fortifié. A partir de la fin du XIII^{ème} siècle, Laroque est considérée comme une place forte dans le dispositif de défense du territoire. Aujourd'hui, la tour est tout ce qu'il reste du château, le donjon qui dominait le château et le vieux village s'étant écroulé en 1890.

Crédit photo : CCACVI



Font de la Vèze (B)

La "vesa" est l'abréviation du mot catalan "devesa" qui désigne une terre ou un bois dont l'usage était réglementé.

La "vesa" désignait, au XVI^e siècle, la pièce de terre qui se situait au-dessus de la fontaine (correspondant aujourd'hui au parking et aux maisons alentours).

Ces biens entrèrent dans le patrimoine seigneurial en 1664 ; ils y restèrent jusqu'à la Révolution française, où ils furent saisis et vendus comme Biens Nationaux.

L'architecture de cette fontaine est remarquable, à la fois par sa structure monumentale en pierres de taille et par son réseau souterrain de galeries voûtées qui conduisent l'eau.

Crédit photo : OT Laroque



Chapelle Sant Sebastia (C)

Sant Sebastia était le saint invoqué lors des épidémies de peste. La chapelle servait de halte au cours des pèlerinages. Elle fut acquise par la municipalité durant le mandat de Monsieur Martinez (1983 - 1989).

Crédit photo : elcoste



Point de vue sur le Château de Laroque-des-Albères (D)

Au XI^{ème} siècle, le village est passé sous la domination d'une famille seigneuriale qui matérialise son pouvoir par l'édification d'un château au milieu du bourg fortifié. A partir de la fin du XIII^{ème} siècle, Laroque est considérée comme une place forte dans le dispositif de défense du territoire. Aujourd'hui, la tour est tout ce qu'il reste du château, le donjon qui dominait le château et le vieux village s'étant écroulé en 1890.

Crédit photo : CCACVI



Casot et oliviers (E)

Le champ des oliviers a été planté par la municipalité en 2009 de telle sorte que ce terrain reste vierge de toute construction. Le département subventionnait de manière intéressante à cette époque là les plantations d'oliviers, la municipalité a profité de cette opportunité.

Crédit photo : elcoste



Source minérale (F)

Ce site, très fréquenté, a toujours été un but de promenade. Il fut une époque où familles et amis s'y retrouvaient à l'occasion de repas champêtres avec, en bonne place, la traditionnelle cargolade. Désignée parfois par erreur sous le nom de "Font d'Aram" (fontaine de cuivre), à cause de la teinte des roches environnantes qui peut rappeler celle du cuivre, il s'agit en fait d'une eau ferrugineuse. Sa composition se rapproche singulièrement de celle des eaux thermales du Boulou.

Attention : Ne pas traverser la rivière, ni s'approcher de la source (risque d'éboulement)

Crédit photo : elcoste



Font dels ocells (G)

Au début du 20ème siècle, cette fontaine faisait partie d'un ensemble de sources et pompes communes mises à disposition des rocatins pour leurs besoins en eau.

En juillet 1929 un captage de la Font dels Ocells amena l'eau potable jusqu'à la borne-fontaine située face à l'entrée de l'église, desservant ainsi facilement le village. Il fallut attendre la seconde moitié des années 50 pour que des canalisations amènent l'eau au robinet des maisons individuelles.

Crédit photo : elcoste



Moulin de la Pave (H)


Cet ancien moulin à farine était pourvu en eau par le ruisseau d'arrosage du village.

Son origine remonte au XIVème siècle, pour une activité poursuivie jusqu'au milieu du XIXème.

Habité jusqu'au début des années 40, cette bâtisse est ensuite tombée en ruines.

Devenue plus tard propriété communale, elle a été remise en état à partir de 2006

Crédit photo : CCACVI



Eglise Saint Félix (I)

Bâtiment construit au XIIIème siècle, l'Eglise Saint Felix est adossée aux remparts de l'ancienne ville fortifiée de Laroque-des-Albères, au pied du château. Intégrée à la muraille du château, elle communique par un passage souterrain (aujourd'hui muré mais toujours visible) qui servait de salle d'armes. Avec le temps, le village s'est étendu hors des remparts et la salle d'armes s'est transformée en église paroissiale. Reconnaisable avec ses deux clochers, vous ne pouvez pas la manquer !

Crédit photo : CCACVI



Place de la République (J)

Sur cette place, les villageois avaient et ont encore coutume de se retrouver à l'occasion des nombreuses fêtes traditionnelles du village notamment la Saint Félix, le 1er Août et la Saint Blaise, le 3 février. Le mur de l'église était lisse jusque dans les années 50. Après le travail, les hommes avaient pour habitude de s'en servir comme fronton pour jouer à la pelote à main nues. Le platane a été planté comme arbre de la Liberté en 1830 à l'abdication de Charles X, pour fêter l'avènement de Louis Philippe, fils de Philippe Egalité, qui symbolisait les libertés retrouvées.

Crédit photo : elcoste



Passage des Rois de Majorque (K)

Cette rue et ce passage doivent leur nom au premier Roi de Majorque, Jacques 1er, qui s'est réfugié au château de Laroque en 1285, quand son frère Pierre III d'Aragon est venu, avec un petit groupe de chevaliers, le surprendre dans Perpignan pour l'empêcher de se liguier contre lui.

Crédit photo : elcoste