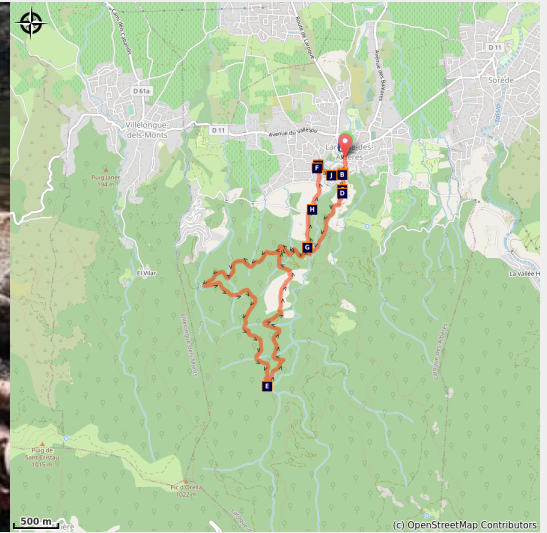


# Les deux fontaines

Albères - LAROQUE DES ALBERES



(Adeline Dupont)



## *Randonnée découverte au fil des fontaines*

Découvrez les fontaines de Laroque-des-Albères, notamment La Font dels Simiots et ses animaux étonnants qui, selon la légende, enlevaient les bébés et sont venus s'installer près de cette fontaine après avoir été délogés d'Arles-sur-Tech, et La Font de la Vernosa, superbe fontaine bien conservée qui offre un magnifique point de vue sur la plaine du Roussillon

## Infos pratiques

---

Pratique : Pédestre

---

Durée : 4 h 15

---

Longueur : 9.9 km

---

Dénivelé positif : 428 m

---

Difficulté : Intermédiaire

---

Type : Boucle

---

Thèmes : Faune, Flore, Histoire, Montagne

# Itinéraire

Départ : Parking de la poste

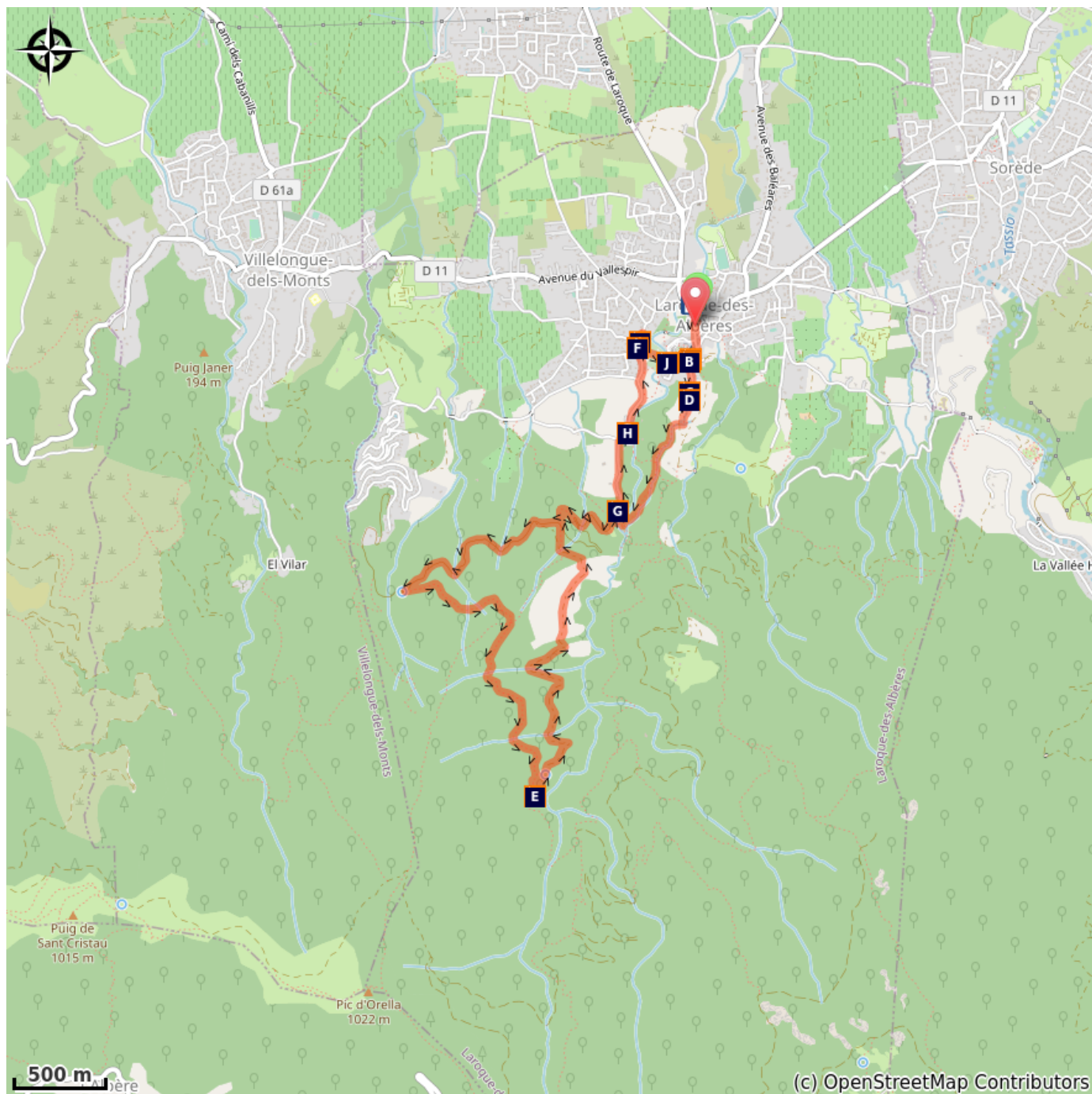
Arrivée : Parking de la poste




Balisage : — PR



De l'Office de Tourisme/Maison de la Randonnée, passer entre les bâtiments et rejoindre la rue. Virer à droite et tout de suite à gauche dans la Rue Arago jusqu'à l'Eglise.






1. Prendre à gauche la Rue de l'Eglise, en impasse, puis le sentier qui sort du village. Sur la droite le Moulin de la Pave apparaît, puis quelques mètres plus haut la Fontaine des Oiseaux. A l'embranchement, prendre à droite pour arriver à un carrefour de sentiers.
2. Couper la route et prendre le sentier en face direction Dolmen/Pic Neulos/Col de l'Ullat. Suivre le canal d'arrosage jusqu'à une intersection stratégique de sentiers et prendre sur la droite le sentier qui descend vers la rivière. Passer le gué sur le ruisseau et remonter pour atteindre une petite route goudronnée.
3. Prendre à gauche la direction "Les Deux Fontaines". Ne pas entrer dans les propriétés privées. Prendre la piste qui grimpe jusqu'à la 4ème épingle et suivre le balisage jaune jusqu'à une intersection de pistes.
4. Partir à droite sur la piste et continuer tout droit jusqu'à la Font Dels Simiots.
5. Revenir sur vos pas et abandonner la piste pour prendre à droite le sentier signalé par un panneau "Les Deux Fontaines".
6. A l'intersection de deux sentiers, prendre en face direction Fontaine de la Vernosa. Poursuivre jusqu'à rejoindre une piste (table de pique-nique juste au-dessus) qu'il faut descendre sur la gauche, vers la plaine, pendant presque 2 kilomètres. Puis prendre le petit sentier sur la droite et continuer à descendre. Retrouver l'intersection de pistes passée à l'aller.
7. Suivre la piste par le même chemin pris à l'aller jusqu'à la route goudronnée.
8. Continuer la route en direction du village en laissant toutes les rues à gauche jusqu'à la Chapelle Sant Sebastia, récemment restaurée.
9. Prendre à droite le Chemin de la Florentine qui vous conduit au vieux village. Prendre à droite la Rue du Château pour rejoindre l'Eglise.
10. Redescendre à gauche vers l'Office de Tourisme.

# Sur votre chemin...



-  Place de la République (A)
-  Moulin de la Pave (C)
-  Font de la Vernosa (E)

-  Chapelle de Roca Vella (G)
-  Chapelle Sant Sebastia (I)

-  Eglise Saint Félix (B)
-  Font dels ocells (D)
-  Point de vue sur le Château de Laroque-des-Albères (F)
-  Source minérale (H)
-  Font de la Vèze (J)

# Toutes les infos pratiques

## ⚠️ Recommandations

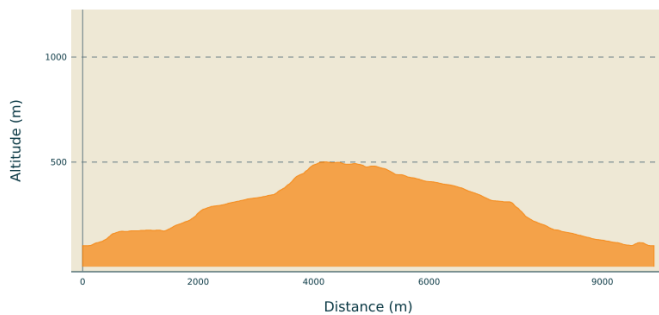
### **Vous profitez de la nature, vous l'aimez, prenez-en soin...**

Vous êtes en train d'emprunter un sentier de randonnée sur le long duquel des points réguliers de collecte d'ordures ménagères sont mis à votre entière disposition.

Par respect pour cet espace exceptionnel emprunté chaque mois par plusieurs dizaines de milliers de randonneurs et promeneurs, nous vous invitons à déposer à ces points de collecte l'ensemble de vos déchets (verre, papier, restes d'aliments, etc.) et ceux que vous pourriez malheureusement découvrir au fil de votre balade.

Grâce à ces gestes simples mais essentiels, conservons ce site propre, tel que la nature nous l'a gracieusement offert.

## Profil altimétrique



Altitude min 102 m  
Altitude max 501 m

## Transports

Arrêt : la Poste

Retrouver toutes les lignes du bus à 1€ en cliquant [ici](#)

## Accès routier

Laroque des Albères, départ au parking de la Poste

## Parking conseillé

Parking de la Mairie

## Aménagement handicapés

Absent

# Sur votre chemin...

---




## Place de la République (A)

Sur cette place, les villageois avaient et ont encore coutume de se retrouver à l'occasion des nombreuses fêtes traditionnelles du village notamment la Saint Félix, le 1er Août et la Saint Blaise, le 3 février. Le mur de l'église était lisse jusque dans les années 50. Après le travail, les hommes avaient pour habitude de s'en servir comme fronton pour jouer à la pelote à main nues. Le platane a été planté comme arbre de la Liberté en 1830 à l'abdication de Charles X, pour fêter l'avènement de Louis Philippe, fils de Philippe Egalité, qui symbolisait les libertés retrouvées.

Crédit photo : elcoste

---



## Eglise Saint Félix (B)

Bâtiment construit au XIIIème siècle, l'Eglise Saint Felix est adossée aux remparts de l'ancienne ville fortifiée de Laroque-des-Albères, au pied du château. Intégrée à la muraille du château, elle communique par un passage souterrain (aujourd'hui muré mais toujours visible) qui servait de salle d'armes. Avec le temps, le village s'est étendu hors des remparts et la salle d'armes s'est transformée en église paroissiale. Reconnaisable avec ses deux clochers, vous ne pouvez pas la manquer !

Crédit photo : CCACVI

---



## Moulin de la Pave (C)

Cet ancien moulin à farine était pourvu en eau par le ruisseau d'arrosage du village.

Son origine remonte au XIVème siècle, pour une activité poursuivie jusqu'au milieu du XIXème.

Habité jusqu'au début des années 40, cette bâtisse est ensuite tombée en ruines.

Devenue plus tard propriété communale, elle a été remise en état à partir de 2006

Crédit photo : CCACVI

---



### Font dels ocells (D)

Au début du 20ème siècle, cette fontaine faisait partie d'un ensemble de sources et pompes communes mises à disposition des rocatins pour leurs besoins en eau.

En juillet 1929 un captage de la Font dels Ocells amena l'eau potable jusqu'à la borne-fontaine située face à l'entrée de l'église, desservant ainsi facilement le village.

Il fallut attendre la seconde moitié des années 50 pour que des canalisations amènent l'eau au robinet des maisons individuelles.

Crédit photo : elcoste

---



### Font de la Vernosa (E)

Le vern est le mot catalan désignant en français le verne ou aulne, arbre des sols humides.

Une vernosa est un bois de vernes ou aulnaie.

Cette fontaine se trouvait à l'origine quelques mètres en amont en bordure du vieux sentier de la montagne. Fortement dégradée, elle a été reconstruite à son emplacement actuel, sur le bas côté de la piste forestière, par l'Association du Patrimoine de Laroque dans les années 1990.

Crédit photo : ot Laroque

---



### Point de vue sur le Château de Laroque-des-Albères (F)

Au XIème siècle, le village est passé sous la domination d'une famille seigneuriale qui matérialise son pouvoir par l'édification d'un château au milieu du bourg fortifié. A partir de la fin du XIIIème siècle, Laroque est considérée comme une place forte dans le dispositif de défense du territoire. Aujourd'hui, la tour est tout ce qu'il reste du château, le donjon qui dominait le château et le vieux village s'étant écroulé en 1890.

Crédit photo : CCACVI



## Chapelle de Roca Vella (G)

La chapelle Saint-Fructueux de Roca-Vella (en catalan et parfois en français Sant Fructuós de Rocavella) est une ancienne église paroissiale romane. La tradition, ainsi que le nom de Roca-Vella (en catalan « l'ancien Laroque »), font de cette église la première église paroissiale de Laroque-des-Albères.

L'édifice, abandonné depuis très longtemps est actuellement en ruines, mais fait l'objet de maintenance, pour éviter qu'elle ne soit détruite davantage. Il semblerait que l'église de Roca-Vella soit la Cella Sancti Felici mentionnée dans les documents du IXe siècle, ainsi, elle aurait été au départ dédiée à Saint Félix, et pourrait ainsi être l'église du village primitif de Laroque. Mais on ne trouve la mention de l'église Saint-Fructueux qu'en 1264 sous l'appellation ecclesia St. Fructosi de Roca Vella.

L'analyse de l'architecture révèle que les bases de l'édifice remontent au Xe siècle, voire au IXe siècle, ce qui semble confirmer un changement de patronage aux alentours du XIIe siècle. L'église semble avoir été abandonnée dès le XIIIe siècle et est depuis peu à peu tombée en ruines.

Les ruines de Roca-Vella étaient, jusqu'au milieu du XXe siècle, restées assez complètes. On perçoit sur les photographies anciennes, les restes de la voûte de la nef et de l'abside, ainsi que les restes d'un clocher, sous forme de tour. C'est lors de l'effondrement des restes de cette tour, vers 1960, que la voûte et une bonne partie de l'élévation des murs s'écroulèrent également.

Actuellement, seuls les murs latéraux conservent à peu près leur élévation d'origine. Il s'agit d'un édifice aux dimensions surprenantes : la nef unique est assez courte et étroite, mais très élevée.

La voûte de l'abside était en cul de four, rattaché à la nef par un arc triomphal légèrement outrepassé. Le centre de la nef semble quant à lui, avoir été couvert par une sorte de coupole posée sur des arcs en trompe, que l'on peut encore observer. L'abside est de forme semi-circulaire et présente les vestiges de deux ouvertures superposées, laissant penser à la présence soit de deux sanctuaires superposés, soit d'une crypte, ce qui expliquerait l'élévation importante de l'édifice.

(Sources : Jean-Pierre Lacombe Massot et Joan Tocabens, "L'Albera : 2000 ans d'histoire et plus." et Géraldine Mallet, "Églises romanes oubliées du Roussillon")

Crédit photo : ot Laroque



### Source minérale (H)

Ce site, très fréquenté, a toujours été un but de promenade. Il fut une époque où familles et amis s'y retrouvaient à l'occasion de repas champêtres avec, en bonne place, la traditionnelle cargolade. Désignée parfois par erreur sous le nom de "Font d'Aram" (fontaine de cuivre), à cause de la teinte des roches environnantes qui peut rappeler celle du cuivre, il s'agit en fait d'une eau ferrugineuse. Sa composition se rapproche singulièrement de celle des eaux thermales du Boulou.

Attention : Ne pas traverser la rivière, ni s'approcher de la source (risque d'éboulement)

Crédit photo : elcoste

---



### Chapelle Sant Sebastia (I)

Sant Sebastia était le saint invoqué lors des épidémies de peste. La chapelle servait de halte au cours des pèlerinages. Elle fut acquise par la municipalité durant le mandat de Monsieur Martinez (1983 - 1989).

Crédit photo : elcoste

---



### Font de la Vèze (J)

La "vesa" est l'abréviation du mot catalan "devesa" qui désigne une terre ou un bois dont l'usage était réglementé.

La "vesa" désignait, au XVI<sup>e</sup> siècle, la pièce de terre qui se situait au-dessus de la fontaine (correspondant aujourd'hui au parking et aux maisons alentours).

Ces biens entrèrent dans le patrimoine seigneurial en 1664 ; ils y restèrent jusqu'à la Révolution française, où ils furent saisis et vendus comme Biens Nationaux.

L'architecture de cette fontaine est remarquable, à la fois par sa structure monumentale en pierres de taille et par son réseau souterrain de galeries voûtées qui conduisent l'eau.

Crédit photo : OT Laroque