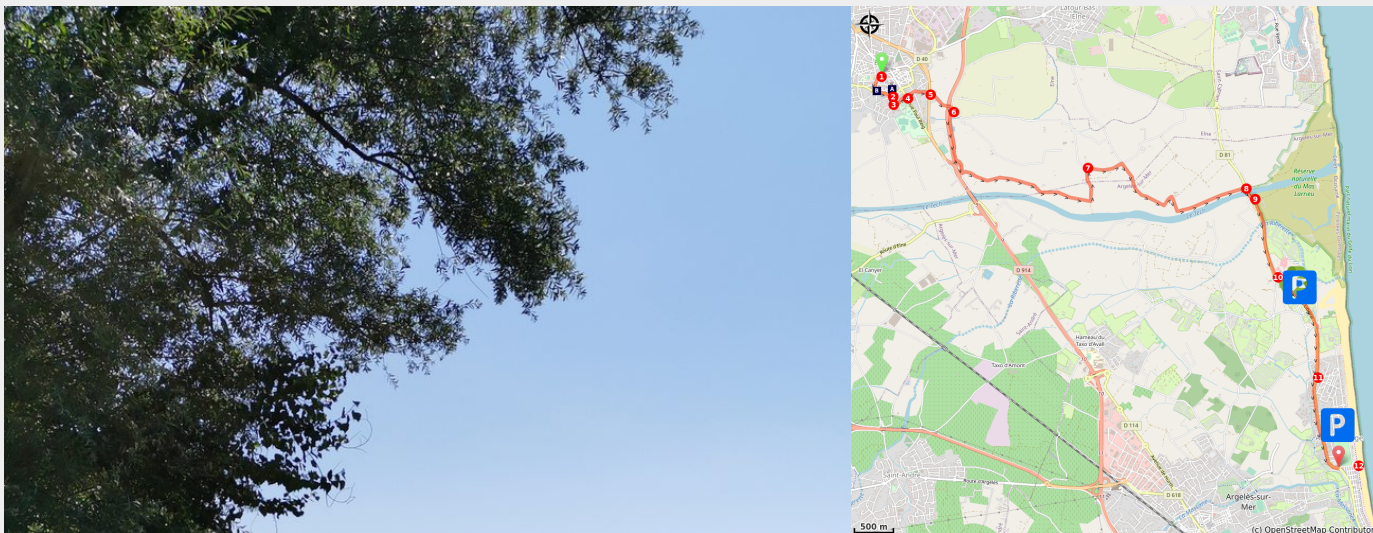


[Liaison] Elne-Argelès-sur-Mer

Illibéris - ELNE



L'îlot du Tech (el coste)

De l'ancienne cité antique d'Elne aux multiples richesses patrimoniales à la dynamique station balnéaire d'Argelès-sur-mer. La quiétude des bords du Tech et la belle bleue en récompense.

Découvrir Elne, ses vestiges romains, sa cathédrale et son superbe cloître. Rallier ensuite les belles plages d'Argelès en faisant un détour par le Tech et la réserve naturelle du Mas Larrieu. Sur la route, la belle surprise de la chapelle Sainte-Eugénie-de-Tresmals qui est située sur l'ancien tracé de la Via Domitia.

Infos pratiques

Pratique : Cyclo

Durée : 1 h 30

Longueur : 11.7 km

Dénivelé positif : 19 m

Difficulté : Intermédiaire

Type : Traversée

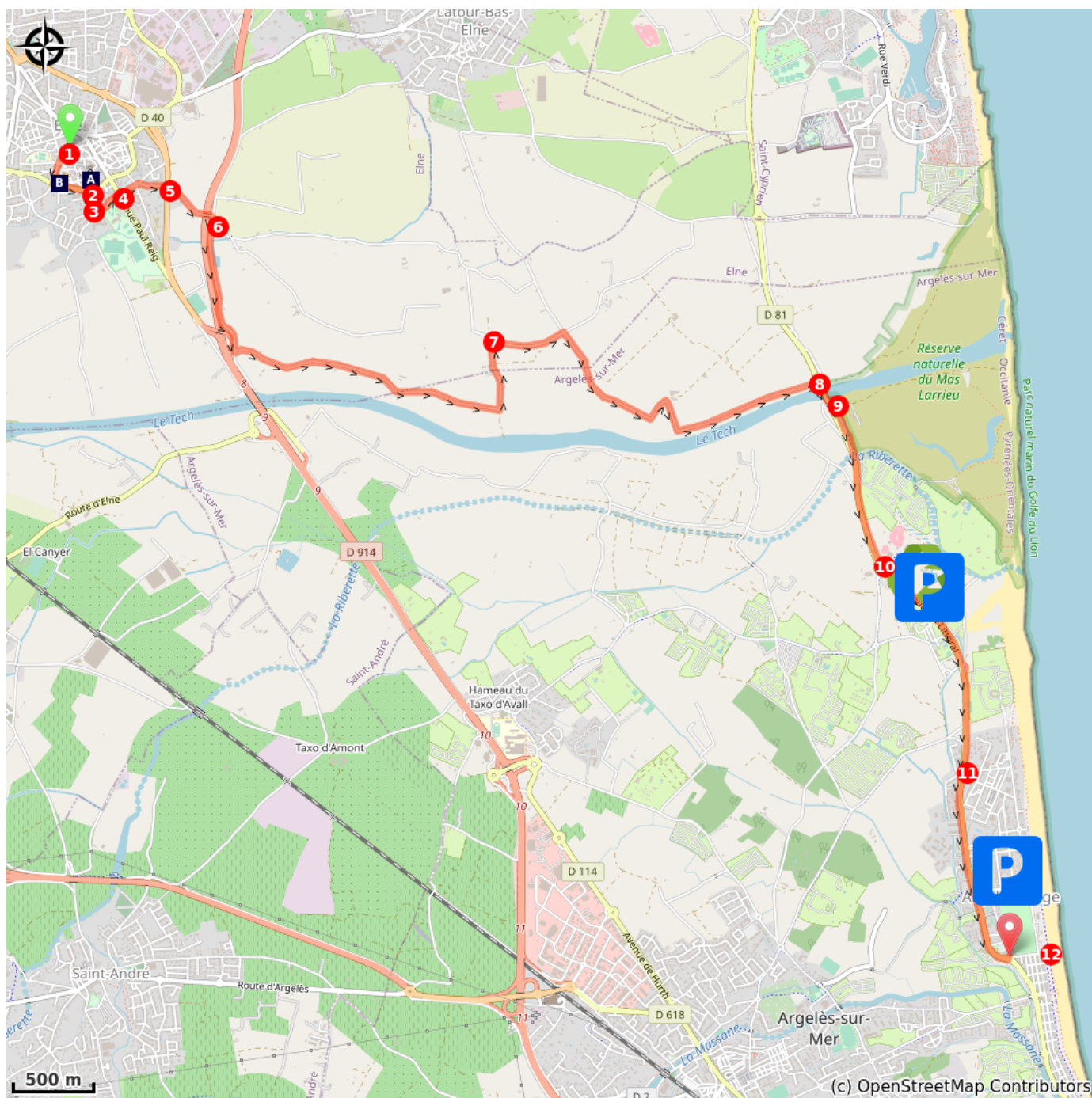
Itinéraire

Départ : Office de Tourisme d'Elne

Arrivée : Office de Tourisme d'Argelès-sur-Mer

1. Partir du Bureau d'Information Touristique d'Elne par la rue du couvent sur la gauche. Remarquer les anciens bains romains, l'ancien four à chaux et faire un détour par le centre historique.
2. Tourner à gauche avenue Charles de Gaulle puis à droite rue du Salita.
3. Prendre la première à gauche, rue d'Oran.
4. Continuer tout droit et au rond-point, prendre le chemin de la mer.
5. Passer sur le pont.
6. Continuer sur la route de la mer .
7. Rejoindre le chemin de Sainte Eugénie. La chapelle Sainte-Eugénie-de-Tresmals est située sur cette route à gauche, elle est cachée par la végétation. Il faut être vigilant. Ensuite prendre le chemin Latour-Argelès (Panneau d'indication plage d'Elne) .
8. Arriver au niveau de la D81, passer sous le pont de la D81 pour se rendre dans la réserve naturelle du Mas Larrieu et sur la plage. Retour vers la piste cyclable en direction d'Argelès.
9. Partir à gauche vers Argelès sur la piste cyclable.
10. Au rond-point du Luna park, suivre la piste sur la route du Littoral. Vous passerez devant les nombreux campings.
11. Au rond-point suivant tourner à gauche sur le boulevard de la Méditerranée. Puis passer entre deux immeubles pour rejoindre le front de mer. Partir vers la droite dans le bois de pins puis sur la promenade végétalisée.
12. Après la petite fête foraine et le parking tourner à droite et rejoindre l'Office de Tourisme.

Sur votre chemin...



 Musée Terrus (A)

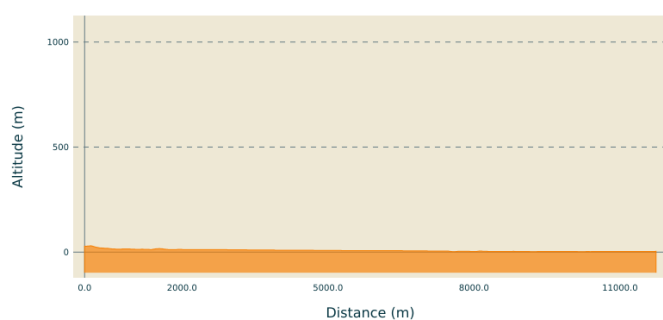
 Table d'orientation d'Elne (B)

Toutes les infos pratiques

Recommandations

S'hydrater régulièrement, respecter le code la route. Ne pas jeter les déchets.
Respecter la nature.

Profil altimétrique



Altitude min 2 m
Altitude max 30 m

Transports

Bus à 1€

Parking conseillé

Parking de l'Office de Tourisme d'Elne

Accès routier

D914, D612

Sur votre chemin...



Musée Terrus (A)

Etienne Terrus (1857-1922) est un peintre né à Elne, ami de nombreux artistes parmi lesquelles Maillol, Matisse et Derain.

Maître incontesté de l'aquarelle, il ne se rattache à aucune école ni tendance, même si l'influence des Fauves est très nette dans ses dernières toiles. Il a retranscrit avec art les paysages et la luminosité du Roussillon.

Cet espace situé à 30m de la Cathédrale a été ouvert en 1994 en son honneur.

Bien que très talentueux, Terrus ne connaîtra pas le même succès que son ami et mentor Arsitide Maillol.

Accueil des personnes handicapées et/ou à mobilité réduite.

museeterrus@ville-elne.com

+33 4 68 22 88 88

Crédit photo : Ville d'Elne



Table d'orientation d'Elne (B)

Observez le magnifique panorama sur le Massif des Albères.
Crédit photo : www.tables-orientation-pyrenees.fr