


# [Liaison] Office de Tourisme de Laroque - Eurovélo 8 Sorède

Albères - LAROQUE DES ALBERES



eurovélo 8 (ot Laroque)

*Joindre l'Eurovélo 8 (Sorède-Argelès) depuis le village de Laroque-des-Albères.*

Une promenade bucolique à travers champs et vignes sur fond de chants d'oiseaux.

## Infos pratiques

---

Pratique : Cyclo

---

Durée : 30 min

---

Longueur : 3.5 km

---

Dénivelé positif : 17 m

---

Difficulté : Facile

---

Type : Traversée

---

Thèmes : Flore, Patrimoine, Piste Cyclable, Plaine

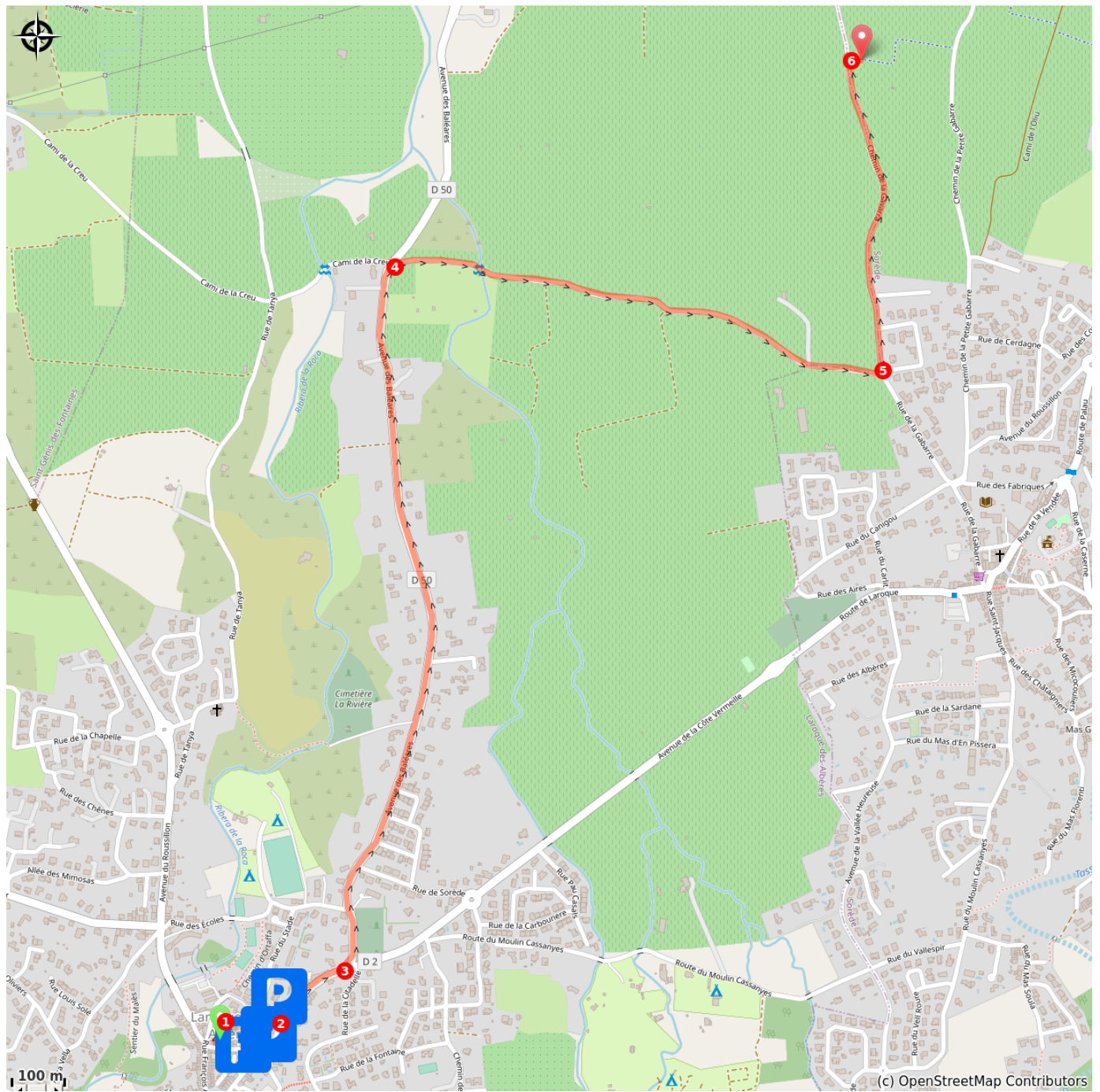
# Itinéraire

Départ : Office de tourisme de Laroque

Arrivée : Circuit Eurovélo 8 Sorède

1. Depuis l'Office de Tourisme, partir à droite rue Louis et Michel Soler
2. Tourner à gauche avenue de la Côte Vermeille
3. Prendre la première à gauche avenue des Baléares
4. A la sortie du village, tourner à droite sur la route de la Gavarra alta, passage à gué. continuer tout droit
5. Prendre à gauche le chemin de la Gabarre
6. Piste Eurovélo 8.

# Sur votre chemin...

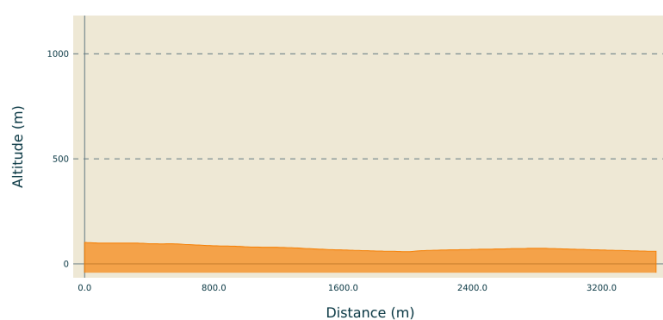


# Toutes les infos pratiques

## **Recommandations**

Prévoir une bonne hydratation. Casque obligatoire. Respecter le code la route.

## **Profil altimétrique**



Altitude min 58 m  
Altitude max 102 m