



☀️ MÉTÉO 32 50

🚑 SECOURS 112
SAMU 15
POMPIERS 18



RANDONNÉES
PÉDESTRES

CHARTE DU RANDONNEUR



Rester sur les chemins et sentiers balisés



Ne pas jeter de débris, les emporter avec soi



Respecter les clôtures, refermer les barrières



Rester courtois avec les riverains des chemins et les autres utilisateurs de la nature



Faire attention aux cultures et aux animaux



Se montrer silencieux et discret, observer la faune, la flore sans la toucher



Tenir compte des consignes des chasseurs pendant les périodes de chasse traditionnelles



Respecter les équipements d'accueil, de signalisation et de balisage



Ne pas faire de feu et ne pas fumer dans les bois ou à proximité des lisières et des broussailles



Respecter les autres pratiquants randonneurs, cavaliers et cyclistes



RECOMMANDATIONS

- Évitez de partir seul.
- Avertissez vos proches de votre itinéraire.
- Ne vous surestimez pas, repérez le parcours et choisissez-le en fonction de vos capacités physiques.
- N'oubliez pas la carte du secteur concerné (IGN Top 25 de préférence), une boussole.
- Si possible, prévoyez une solution de repli en cas de problème (refuge ou autre itinéraire).
- Évitez de partir par mauvais temps et adaptez votre parcours en fonction des saisons (orages violents l'été, avalanches au printemps).
- En cas d'orage, évitez d'utiliser le téléphone et les appareils électriques, ne vous abritez pas sous les arbres.



ÉQUIPEMENT

- Emportez, même en été, des vêtements de randonnée adaptés à tous les temps, des chaussures de marche adaptées au terrain et à vos pieds, un sac à dos, des accessoires indispensables (gourde, couteau, pharmacie, lampe de poche, boussole, chapeau) ainsi que des bâtons de marche.
- Pensez à prendre suffisamment d'eau, évitez de boire l'eau des ruisseaux.
- Munissez-vous d'aliments énergétiques riches en protéines, glucides et fructose tels que des barres de céréales, pâtes de fruits, fruits secs... etc.

6

Le dernier bastion cathare

MAURY

4 h 20 - 13,5 km

🏔️ 515 m



Centre de Loisirs



Par une montée régulière à travers le vignoble de Maury, nous arrivons bientôt au pied du château de Quéribus. Il est là tout près, dressé sur son éperon rocheux depuis presque mille ans. Ensuite le chemin en balcon nous convie à un très beau panorama sur les massifs du Canigou et du Carlit.

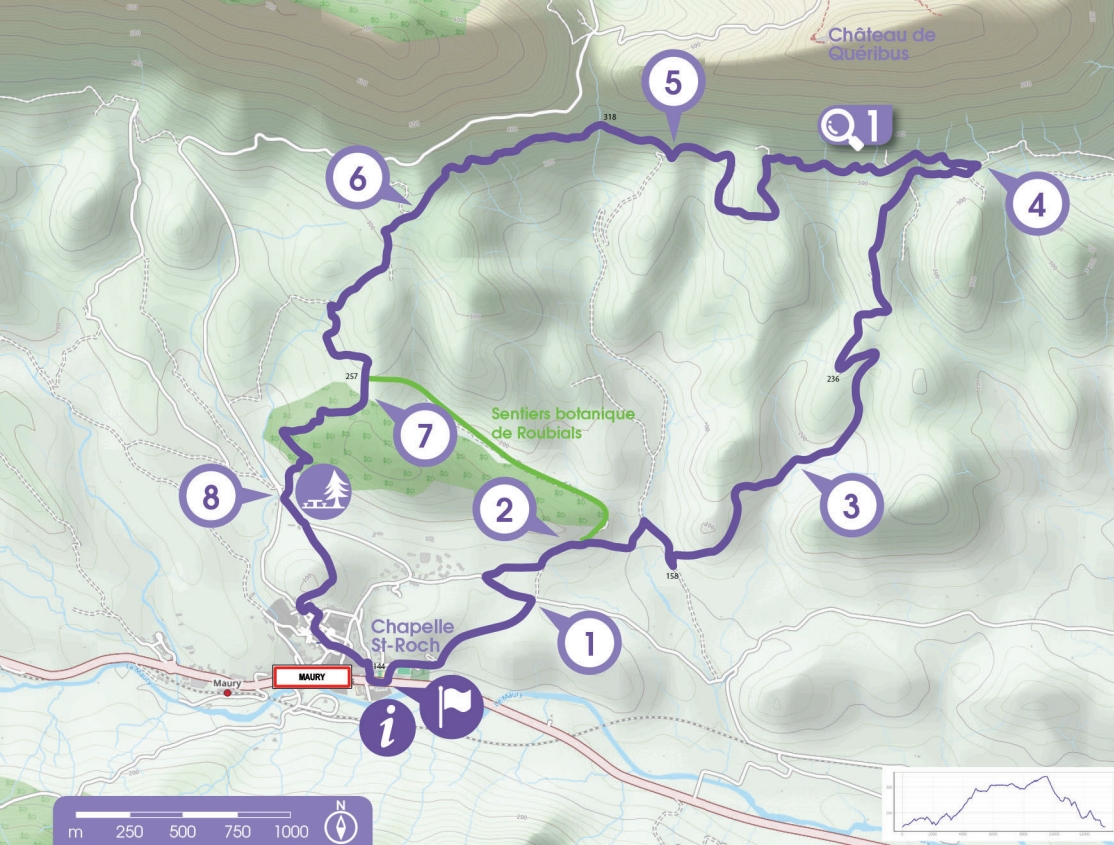


Vue sur le village de Maury






Interreg
POCTEFA
GPS Tourism



Fonds Européen de Développement Régional (FEDER)






© les contributeurs d'OpenStreetMap

-  Du parking prendre la rue qui passe à droite des jeux pour enfants, puis prendre la route à droite. Passer sous la chapelle St-Roch, et rester sur la route.
-  Au carrefour routier virer à gauche. À proximité de bâtiments tourner à droite sur un chemin. Au carrefour en T prendre à gauche, et délaissier un chemin à gauche avant de monter.
-  À la 1^{re} fourche continuer à droite, et idem à la suivante. Passer le fond du vallon, délaissier un chemin à gauche, et au carrefour suivant prendre à droite. Après un autre écoulement d'eau, délaissier un 1^{er} chemin à gauche et monter par le second DFCI 91. Contourner une cabane de vigne et marcher face au château de Quéribus. Après une cabane ruinée, prendre deux fois à droite, descendre, en bas continuer en face. *Au point N° 2 vous pouvez également faire un petit détour par le sentier botanique.*
-  Dans le virage monter à droite. Passer une cabane en tôle, au carrefour prendre à gauche, puis à droite, effectuer un grand virage (vue sur le Canigou). Au croisement virer à droite, et suivre la piste jusqu'à un col.
-  Prendre à gauche DFCI 185 en balcon (autre balisage jaune à droite) (vue sur château de Quéribus et massif du Canigou).

Panneau thématique



-  Au carrefour vers une citerne, continuer à droite DFCI 185 (vue sur le massif du Carlit) jusqu'à une fourche sous une ligne électrique.
-  Quitter la piste et descendre un chemin à gauche. Continuer toujours en face jusqu'à une maisonnette, où l'on prend à gauche. Après une cabane ruinée, au croisement rester à gauche entre vignes. Délaissier un chemin à gauche.
-  À la fourche prendre à droite. À hauteur du panneau « genêt d'Espagne » descendre un sentier à droite, en bas remonter et rejoindre un carrefour de sentiers. Descendre à droite le sentier puis un chemin plus large. À la barrière atteindre un parking, franchir une passerelle et traverser l'aire de pique-nique (plan d'eau à droite).
-  Suivre la D19 à gauche, au 1^{er} virage monter un chemin à droite. Délaissier des chemins à gauche, puis descendre vers Maury. Au bas du chemin des Cortals descendre à gauche, puis rue Pierre-Curie. Délaissier la 1^{re} rue à droite et descendre la seconde. Après le trompe-l'œil des moutons, prendre à droite, place de la mairie poursuivre en face devant l'église, et descendre rue du 14 juillet. En bas tourner à droite puis à gauche pour revenir au départ. Raccourci entre 2 et 7 et passage par le sentier botanique de Roubials.

 A voir en chemin



Vue sur le château de Quéribus

 Q1

Panorama sur le château Quéribus et les massifs du Canigou et du Carlit. Emergeant à plus de 700 mètres d'altitude le château de Quéribus projette sa silhouette massive au-dessus d'un vaste panorama. Dernier bastion de la résistance cathare, sa situation stratégique lui permet d'exercer une remarquable surveillance sur la totalité de la plaine roussillonnaise.

Cette randonnée vous permettra de traverser le vignoble AOC de Maury : L'appellation est présente sur 331 hectares, répartis autour de la commune de Maury, ainsi qu'à Tautavel, Saint-Paul-de-Fenouillet et Rasiguères. Le terroir s'étend sur des collines de schistes et de marnes noires. L'Appellation d'Origine Protégée (AOP) concerne les blancs et les rouges, oxydés ou non selon le type d'élevage.

N'hésitez pas à vous promener dans le village de Maury qui est agrémenté de trompe l'œil.