

Circuit des fontaines

Temps de marche : 3h30 environ

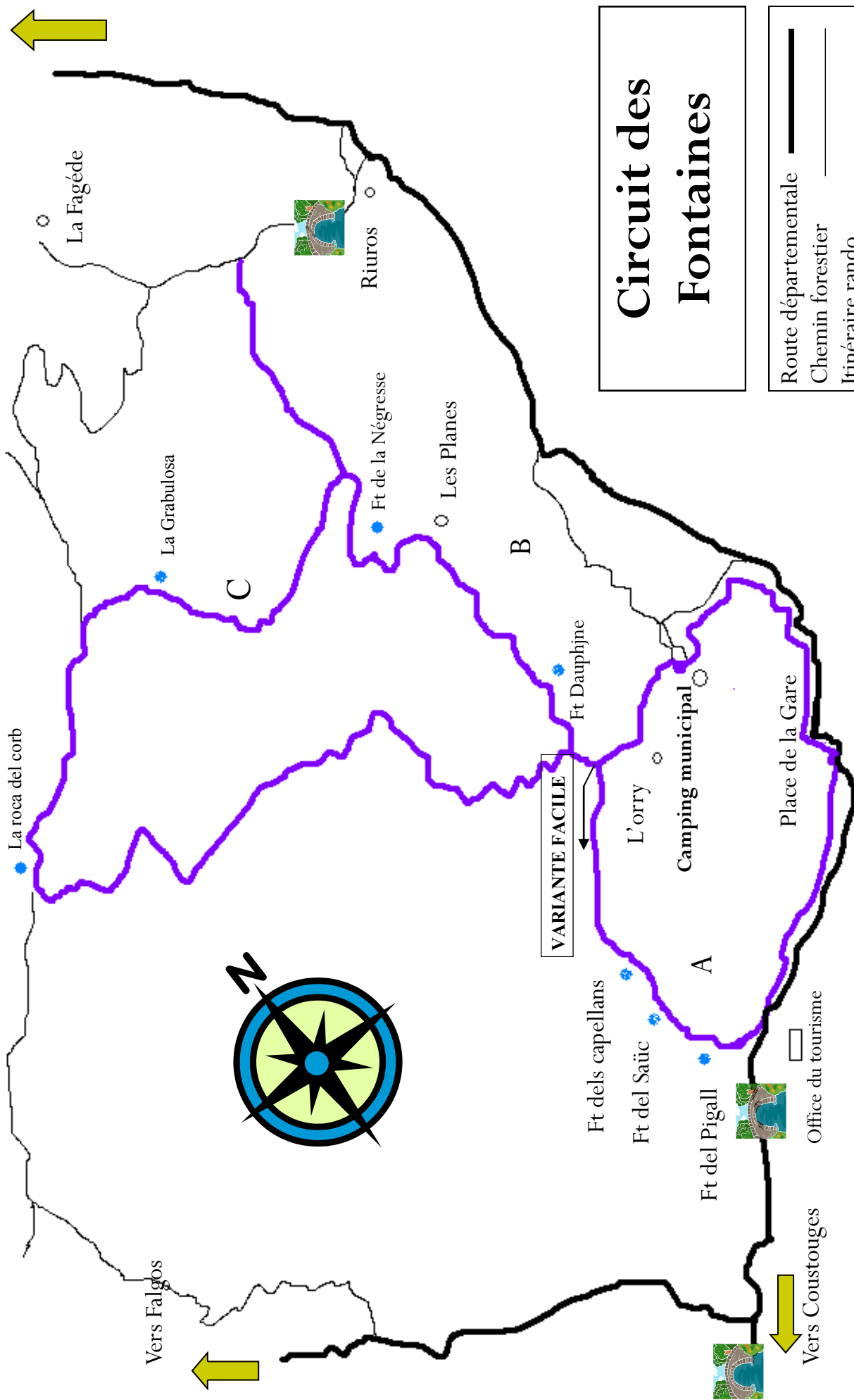
Balisage : Jaune, puis rouge et jaune

Départ de la Maison du Patrimoine et de la Mémoire *André Abet*




- Prendre direction Perpignan par la route
- Après la piscine, descendre vers le camping
- Suivre le balisage **jaune** (vous arrivez ainsi à la *Font Dauphine*, puis à la *Font de la Negresse*)
- Après la *Grabulosa*, sur la piste, prendre à gauche (suivre la flèche) jusqu'à la *Roca del Corb*
- Descendre ensuite dans les châtaigniers, arrivé sur la piste prendre d'abord à droite, puis à gauche environ 100 mètres après
- Au croisement suivre le balisage **rouge et jaune** (Tour du Vallespir) jusqu'à l'office de tourisme. Vous passez alors devant la *Font del Capellans*, puis la *Font del Pigall* et enfin devant la *Font del Soïc*.

Variante facile (environ 1h) :

- Après le camping et le Mas de l'Orry, au panneau, suivre le balisage **jaune et rouge** vers Saint Laurent par les fontaines dels Capellans et del *Pigall*



Circuit des Fontaines

	Route départementale
	Chemin forestier
	Itinéraire rando