

Pyrénées-Orientales

UNE DESTINATION

Sud de France

RFV10-8 - Le nom RandoFiche® est une marque déposée, nul ne peut l'utiliser sans l'autorisation de la Fédération française de la randonnée pédestre.
© FFRandonnée 2014. Rédaction des textes : Valérie Porra / CG66 - FFRandonnée66. Entretien du sentier : Communauté de Communes Capcir Haut Conflent.



La balade archéologique

Eyne

SITUATION

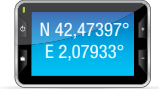
Eyne, à 86 km à l'ouest de Perpignan par les N 116 et D 33 (au col de la Perche)

PARKING

Maison de la Vallée



GPS Point de départ



1 H 45

5 KM

Une série de petits monuments mégalithiques et préhistoriques d'un grand intérêt, sur une des plus anciennes voies de Cerdagne, à découvrir en famille.


À DÉCOUVRIR EN CHEMIN

- Eyne : Maison de la Vallée (ferme - musée de Cal Martinet)
- dolmens, menhirs, pont mégalithique, roches à cupules
- voie romaine
- rocher gravé (graphie médiévale)



Sur le parcours.

Rejoignez-nous
et randonnez
l'esprit libre



Pour mieux connaître la fédération, les adresses des associations de votre département, pour tout savoir sur l'actualité de la randonnée, pour adhérer ou découvrir la collection des topo-guides.

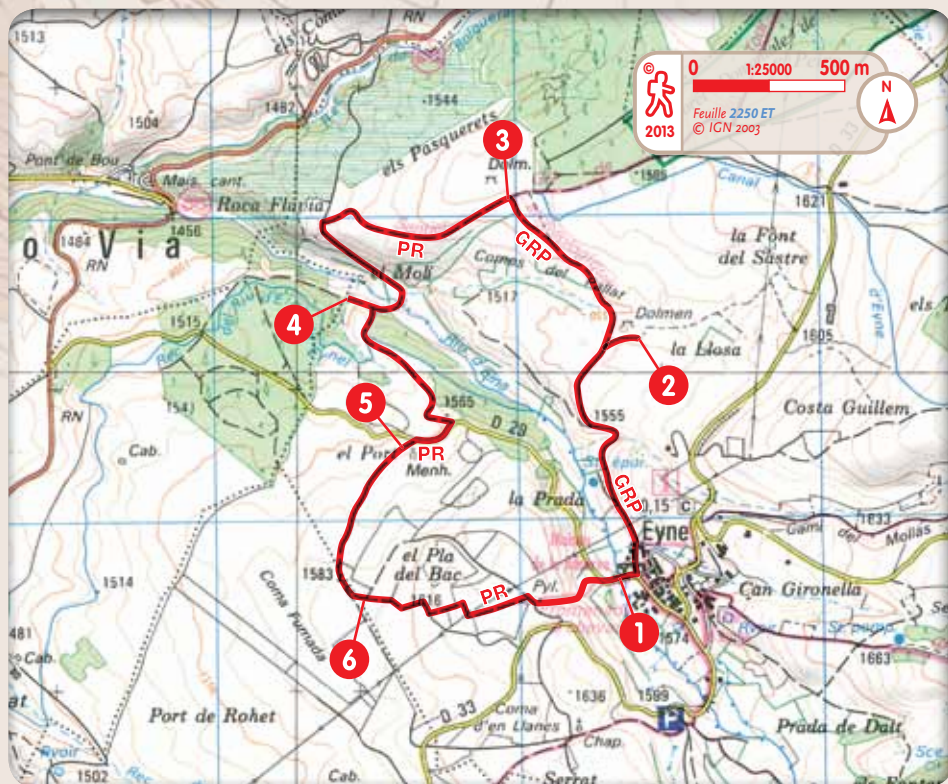
Tout sur www.ffrandonnee.fr



www.ffrandonnee.fr



© Michel Castilla / CG66



Code de balisage FFRandonnée

- Bonne direction
- Changement de direction
- Mauvaise direction

BALISAGE

1 à 3 > jaune-rouge, 3 à 1 > jaune

DIFFICULTÉS !

aucune

À DÉCOUVRIR DANS LA RÉGION

• Llo et Dorres : bains d'eaux sulfureuses • Odeillo : four solaire • Les Angles : parc animalier



Découvrez de nombreuses autres randonnées sur le département dans les guides disponibles dans les Offices de tourisme et dans tous les points de vente habituels.

170320141348-110

- Communauté de communes Capcir Haut-Confient, 33 (0)4 68 04 49 86, <http://www.capcir-pyrenees.com>
- Parc naturel régional des Pyrénées catalanes, 33 (0)4 68 04 97 60, www.parc-naturel-pyrenees-catalanes.com/
- Comité départemental du tourisme des Pyrénées-Orientales, 33 (0)4 68 51 52 53, www.tourisme-pyreneesorientales.com



Comité des Pyrénées-Orientales,
33 (0)4 68 61 48 85,
<http://pyrenees-orientales.ffrandonnee.fr/>

Hébergements

Pensez à réserver ! Retrouvez toutes les offres sur www.tourisme-pyreneesorientales.com
Rubrique « organiser votre séjour » - « Où dormir ? »
Informations réservations meublés de tourisme :
Gîtes de France des Pyrénées-Orientales
33 (0)4 68 68 42 88
www.gites-de-France-66.com
Clévances des Pyrénées-Orientales
33 (0)4 68 51 52 53
www.tourisme-pyreneesorientales.com

1 Monter par la rue principale puis, à la hauteur du jardin communal, prendre à gauche el carrer del Carreter. Poursuivre par le cami de Bolquera, franchir le ruisseau, traverser un petit plateau (vue sur le massif du Cambre d'Aze, le massif du Carlit et la vallée du Carol) et bifurquer à droite sur le chemin.

2 Après 50 m environ, le chemin arrive au dolmen de la Pou. Revenir sur ses pas et emprunter à droite le chemin bordé d'un mur en pierres de taille.

3 Descendre à gauche par la voie romaine sur 50 m et gravir à droite le long de la clôture la pente qui conduit au dolmen dels Pasquerets. Redescendre et continuer à droite par la voie antique (large sentier au milieu des prés). Prendre le chemin à gauche, enjamber le riu d'Eina près du pont romain par la passerelle en bois et atteindre un pont mégalithique puis un gros bloc de granit fendu en deux (Roca dels Traginers).

4 Revenir en arrière, monter à droite, traverser le canal, puis longer la forêt de bouleaux. Emprunter la D 29 à droite sur 50 m, puis s'engager à gauche sur le chemin marqué par un panneau jaune et trouver, juste après le bosquet, un menhir (dit de Bassouses).

5 Reprendre le chemin bordé de dalles (remarquer, au centre d'un petit chaos, un rocher gravé) et rejoindre le rocher granitique à cupules.

6 Bifurquer à droite pour contourner la butte du Pla del Bac et arriver au relais TV. Descendre par le sentier et regagner Eyne.



Le menhir d'Eyne.

PATRIMOINE

UN DOLMEN, UN MENHIR À EYNE

Restauré en 1987, le dolmen Els Pasquerets appelé aussi « de la Borda » se trouve sur un plateau à 1 560 m. Située au centre de son tumulus circulaire (17 m de diamètre), la tombe est composée de dalles de granite formant un coffre. La fouille a montré qu'elle a été vidée très anciennement et réoccupée comme abri depuis des siècles.

Ce menhir de taille imposante (2,80 m de haut pour 0,60 m d'épaisseur) a été érigé probablement durant la Protohistoire. La fonction de ces pierres dressées dans le paysage reste hypothétique faute de textes et de témoignages matériels en lien direct (limites de territoire, commémoration d'un événement, totem, etc.).