


ÉDITION 2024

PERPIGNAN MÉDITERRANÉE

VÉLO & VTT

“



PERPIGNAN
MÉDITERRANÉE
Tourisme

SOMMAIRE

Paysages de ville, de mer ou de campagne, bienvenue au cœur du terrain de jeu grandeur nature de Perpignan Méditerranée. Balades en famille, sorties sportives en solo ou entre amis, tous les possibles s'offrent à vous pour rayonner à votre rythme à travers un territoire d'exception.

Côté terre, 5 parcours rando VTT conduiront sportifs et amateurs de nature à la découverte des paysages de garrigue et de vignobles de la vallée de l'Agly.

Côté ville, au départ de Perpignan, 5 idées balades vous invitent à rayonner au fil des pistes cyclables qui maillent le terroir maraîcher de la plaine du Roussillon.

Côté mer, direction la grande bleue en famille à bicyclette ! À la cool, des circuits balisés vous conduiront de la plage à la richesse de villages traditionnels catalans et d'espaces naturels protégés. Suivez ce guide et scannez les QR codes pour télécharger les parcours détaillés...

A vos marques, prêts ? On vous emmène pédaler !

p 3

Cinq parcours de randonnée à VTT

p 9

Cinq idées de balade à vélo pour rayonner autour de Perpignan

p 15

À bicyclette en famille vers la grande bleue

p 20

Axes structurants : Méditerranée à Vélo, Voie Verte

p 22

Idées Week-End

p 26

Label Accueil Vélo



PERPIGNAN MÉDITERRANÉE TOURISME

CAP SUD 66 - Agence d'Attractivité

infos@perpignanmediterraneetourisme.com

+33 4 68 80 14 00 - www.perpignanmediterranee-tourisme.fr

Brochure inspiration vélo. Édition 2024

Conception graphique : Cap Sud 66

Imprimé sur papier recyclé à partir d'encres végétales

Crédits photos : Couverture : Olivier Octobre.

Perpignan Méditerranée Tourisme (p.9, 10, 11, 12, 13,

14, 17, 18, 19, 20, 23) Lionel Moogin (p.4, 5, 6, 8, 21),

Olivier Octobre (p.19, 21), C.Morel-Goeffroy (p.25) Mario

Mormille (p.20), Port Sainte Marie (p.16), Mairie Sainte

Marie la Mer (p.16), B.Tristant (p.17), Gilles Ablard (p.15),

Maurice Séguié(p.7), Thierry Cleymans (p.22)

Éléments graphiques : Vecteezy.com

Les randonneurs et autres usagers des sentiers figurant au présent guide sont tenus d'être couverts par une assurance responsabilité civile. Ni l'Agence d'Attractivité Cap Sud 66 ni les communes sur le territoire desquelles sont implantés les sentiers ne pourront voir leur responsabilité engagée en raison de quelconques dommages causés par les usagers des sentiers.





5

PARCOURS DE RANDONNÉE À VTT



FAMILLE

SPORTIF

ESTAGEL

BORDS D'AGLY



VTT 
VTC 
Vélo de route 

A-R \leftrightarrow 8,8km \odot 1h \wedge 60m

L'Agly que nenni, vous ne le verrez pas du chemin ! Bien tapi, lové, blotti, dans son écrin de verdure protecteur, le fleuve ne daigne se montrer qu'à ceux qui iront le chercher dans son lit. Randonnée famille très facile en grande partie ombragée.

À VOIR



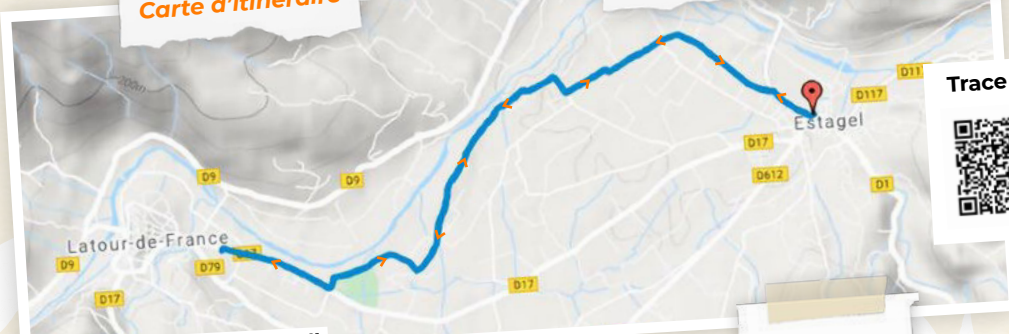
L'ÉGLISE ST-ETIENNE L'église paroissiale est dédiée à Saint-Etienne et Saint-Vincent. Datant des XIV^e, XVII^e et XIX^e siècles, elle renferme une cuve baptismale et trois retables. Elle est ouverte tous les matins.



LA RIPISYLVE DE L'AGLY C'est une forêt des rives ainsi qu'une zone d'accueil et de refuge pour de nombreuses espèces animales et végétales parfois rares, qui recherchent la fraîcheur et l'humidité.

Carte d'itinéraire

Départ : 42°46'22.1"N, 2°41'54.9"E



Trace GPX



Données cartographiques © Google 2021

FICHE RANDO



ESTAGEL

LES MONTS D'ESTAGEL



VTT
 VTC
 Vélo de route



↔ 9km ⌚ 1h15 ⚡ 200m

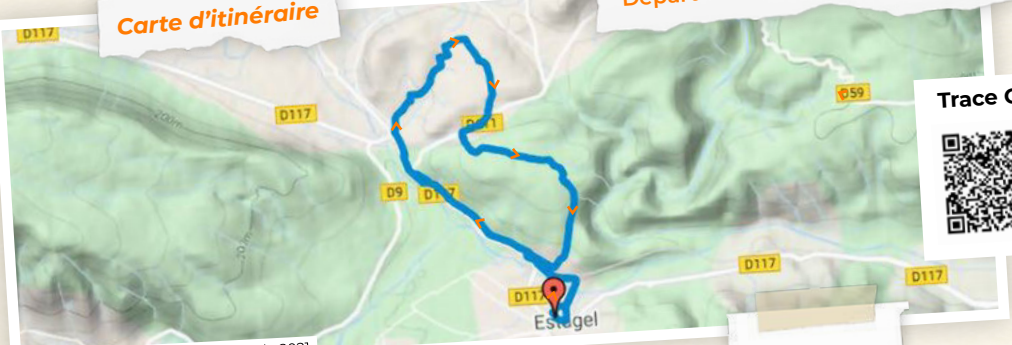
La bourgade d'Estagel se trouve à la croisée des pays, au seuil des Corbières et du Fenouillèdes, ultime relief avant la retombée sur le Roussillon. Les Monts d'Estagel déclinent plein sud des terres en friche et dominant vers le nord la cuvette de Tautavel.

À VOIR

LES CASOTS Les casots étaient destinés à plusieurs usages : comme refuge pour les paysans ou les bergers en cas d'intempéries, comme lieu où l'on entreposait la récolte d'olives et la vendange avant leur acheminement.

POINTS DE REPÈRE Chemin faisant, deux points de repère sont à connaître. Le château de Quéribus, qui se dresse sur la chaîne de montagne au Nord, et la Tour del Far, ancienne tour à signaux.

Carte d'itinéraire



Trace GPX



Données cartographiques © Google 2021

FICHE RANDO



VINGRAU



FALAISES & CONTREBANDIERS



<-> 14km ⌚ 1h30 🏔️ 200m

Bienvenue au royaume du calcaire, à ses combes sans fin, à ses barres rocheuses, au causse mystérieux qui sème sa caillasse parmi la garrigue... Un circuit contrasté entre la montée initiale dans un cadre dégagé et le tracé, plus intimiste sur le plateau.

À VOIR

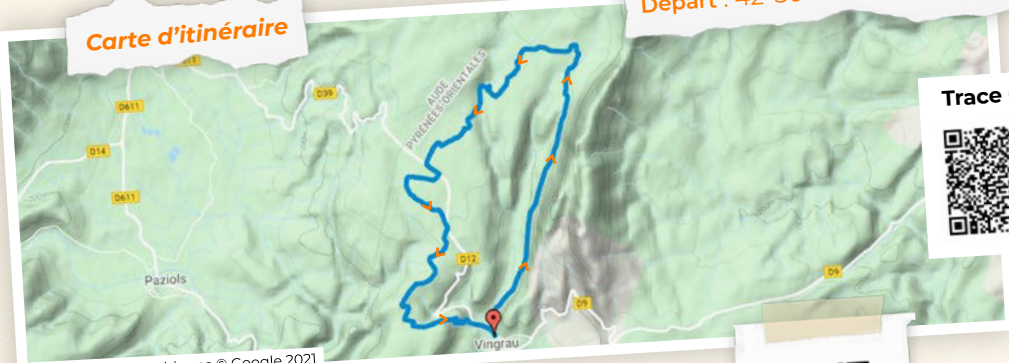


LE LAVOIR Datant de 1859, il bénéficie de la fontaine la plus abondante de la vallée. Sur la plaque de marbre de l'abreuvoir on peut lire 1812 NP en référence à Napoléon 1^{er}.



LE TROU DU CAVALL Le trou du « Cavall » à 563 m (ou « Trou du cheval ») était, selon les dires des anciens, le seul passage autrefois accessible par les chevaux avant l'ouverture du Pas de « l'Escale », sur la Plaine de Rivesaltes.

Carte d'itinéraire



Données cartographiques © Google 2021

Départ : 42°50'52.7°N, 2°46'53.0°E

Trace GPX



FICHE RANDO



MONTNER ESTAGEL

AUTOUR DE LA FRONTIÈRE DE 1258



VTT 
VTC 
Vélo de route 

↔ 21km ⌚ 2h ⚡ 400m

Mais de quelle frontière s'agit-il ? D'une histoire ancienne qui remonte avant le 7 novembre 1659, date du fameux Traité des Pyrénées... Au nord-ouest de l'actuel département on était en France, au sud-est dans le Royaume d'Espagne.

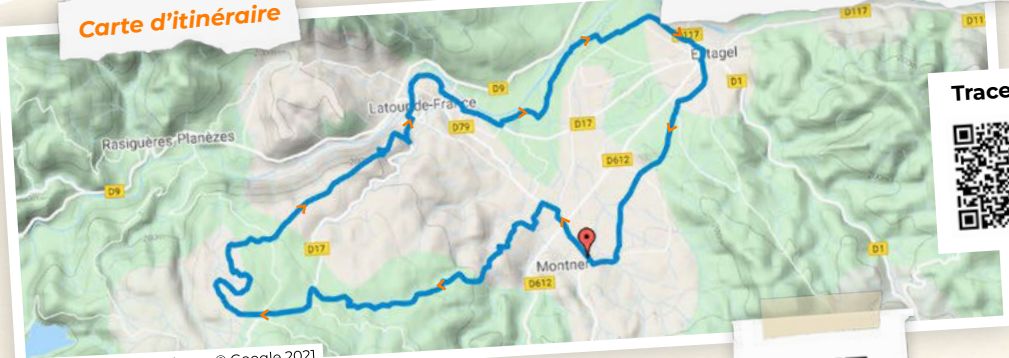
À VOIR

PARCOURS PATRIMOINE À Montner, pour vous permettre de découvrir l'histoire du village, un parcours patrimoine de 1,5 km est signalé par des plaques de schiste réalisées par l'artiste P. Babou. Départ à l'entrée du village.

LA CHAPELLE SAINT-VINCENT À Estagel, se dresse la chapelle Saint-Vincent, qui date vraisemblablement du X^e siècle. Abandonnée petit à petit par les populations alentour et tombant en ruine, la chapelle devint un ermitage classé aux Monuments Historiques.

Départ : 42°44'59.7"N, 2°40'40.7"E

Carte d'itinéraire



Données cartographiques © Google 2021

Trace GPX



FICHE RANDO



CASSAGNES



CIRCUIT DES CHÂTEAUX



↔ 20km ⌚ 2h15 ⚡ 520m

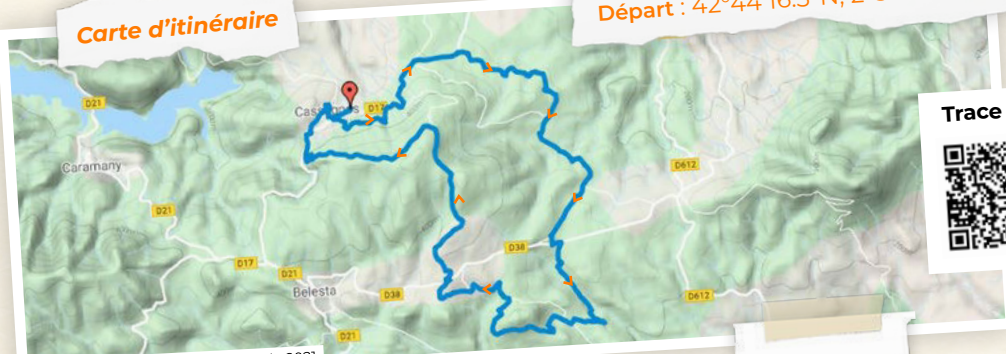
Cette boucle plutôt physique arpente les deux faces du Pic Aubeill. Elle vous conduira devant le Château de Cuxous (X-XI^e siècle), et son pendant plus récent le Château de Caladroy (XIII^e) bien en évidence depuis le Col de la Bataille. Vue imprenable depuis la table d'orientation au sommet.

À VOIR

LE CHÂTEAU DE CALADROY L'implantation de ce domaine viticole sur des terres sablo-argileuses à 350 mètres d'altitude confère à ses vins des notes aromatiques uniques à découvrir au caveau. À voir : la chapelle de Saint-Michel-de-Caladroy, les expositions proposées.

DEVIGNES EN CAVES La vigne omniprésente rythme les saisons et habille cette terre de son habit d'Arlequin. Dégustez les vins blancs nerveux, les arômes de fruits exhalés par les carignans, les Côtes du Roussillon, Côtes du Roussillon Villages et les Vins Doux Naturels.

Carte d'itinéraire



Départ : 42°44'16.3"N, 2°36'27.9"E

Trace GPX



Données cartographiques © Google 2021


FICHE RANDO





**CINQ IDÉES DE BALADE À VÉLO POUR RAYONNER AUTOUR
DE PERPIGNAN**





Depuis Perpignan, empruntez la très belle voie verte réalisée sur une ancienne voie ferrée pour rejoindre le village de Llupia. Une échappée belle de 15 kilomètres à travers le terroir classé des Aspres (AOP Côtes du Roussillon) offrant de très belles vues sur la ligne d'horizon pyrénéenne avec notamment l'incontournable massif du Canigou.

ESCAPADE PERPIGNAN - LLUPIA

↔ 15km ⚡ 66m ⚡ 13m



📍 À VOIR

LA BOUTIQUE CÉMOI

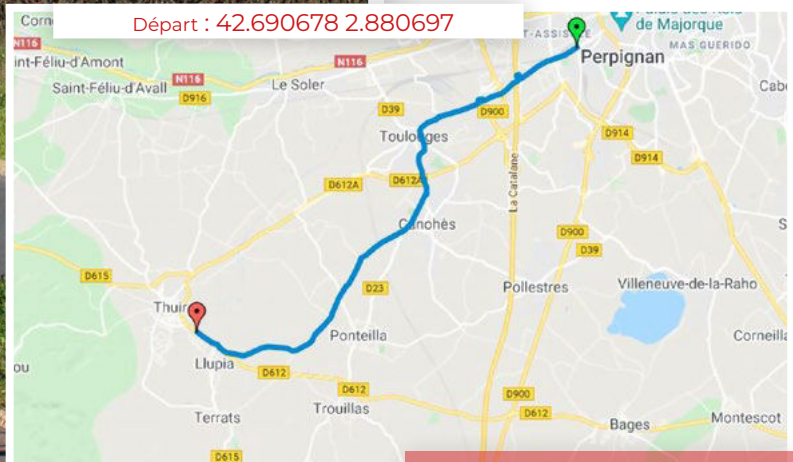
PASSAGE SUR LA LGV
PERPIGNAN-BARCELONE

LA VUE SUR LE VILLAGE EN
HAUTEUR DE PONTEILLA-NYLS

LIGNE D'HORIZON DES
PYRÉNÉES CATALANES

LE VIGNOBLE DU TERROIR
CLASSÉ DES ASPRES AOP
CÔTES DU ROUSSILLON

Départ : 42.690678 2.880697



Données cartographiques © Google 2021

VTT
VTC
Vélo de route

Suivre les itinéraires cyclables balisés



ESCAPADE PERPIGNAN - VILLENEUVE DE LA RAHO

↔ 4km ↗ 20m

VTT
VTC
Vélo
de route

En 20 minutes depuis Perpignan, vous rejoindrez le spot incontournable de Villeneuve de la Raho pour une promenade loisir autour des 2 lacs, une baignade rafraîchissante ou un repas dans une guinguette estivale au bord de l'eau.

📍 À VOIR

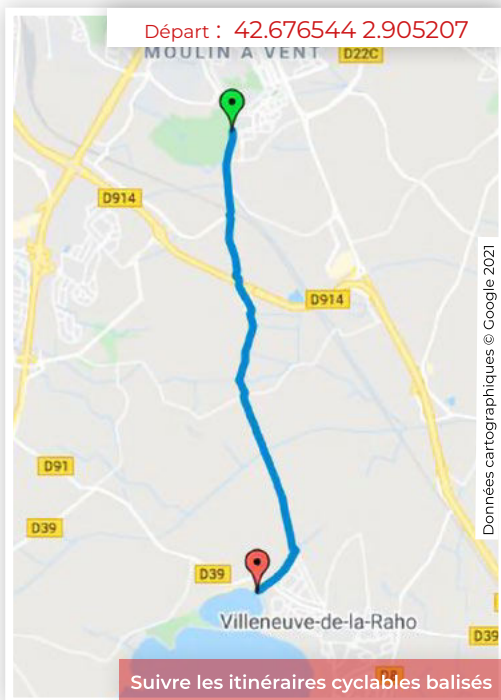
LE QUARTIER TRADITIONNEL
DU MOULIN À VENT

LES GRANDS ESPACES
VERDOYANTS DU MAS PALEGRY

POINT DE VUE IMPRENABLE SUR
LES ALBÈRES ET LE CANIGÓ

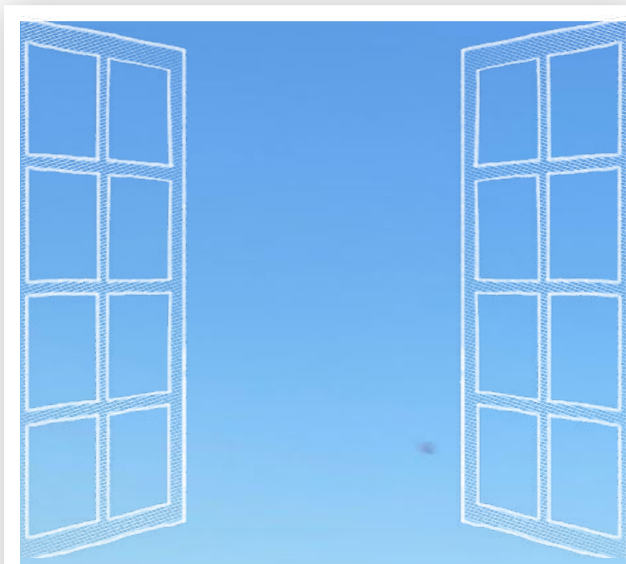
L'ESPACE ORTHINOLOGIQUE D'OBSER-
VATION DE LA FAUNE ET DE LA FLORE

LE PARCOURS DE SANTÉ
ÉNERGIE DANS LA PINÈDE



Données cartographiques © Google 2021

A partir du Mas Llaro à Perpignan en empruntant les pistes cyclables, rejoignez, à travers les vignobles de galets roulés, les longues plages de sable de Canet en Roussillon. Poursuivez l'itinéraire à travers vergers et jardins maraichers jusqu'à Saint Nazaire puis Saleilles. Une belle itinérance à la découverte des richesses du terroir roussillonnais.



À VOIR

LE CHEMIN DE CHARLEMAGNE (ANCIENNE VIA DOMITIA)

LA CHAPELLE DE L'ARCA

LES RIVES SAUVAGES DE L'ÉTANG DE CANET SAINT NAZAIRE

LES TERRES FERTILES MARAÎCHÈRES ET VITICOLES

LE CANIGÓ

ESCAPADE MAS LLARO - SALEILLES

↔ 12km ↗ 34m



Données cartographiques © Google 2021





ESCAPADE LE SOLER - SAINT FELIU D'AVALL

↔ 12km ↗ 22m ↘ 9m



Empruntez, en avant-première du projet *Es Têt* d'aménagement cyclable des rives de la Têt, le tronçon des lacs. Cet itinéraire de 3km relie le lac du Moulin au Soler à celui des Bouzigues à Saint-Feliu d'Avall. Au programme : sites de pêche observatoire à oiseaux, aires de pique-nique et de loisirs à l'ombre d'une nature préservée.

À VOIR

LA FONT DEL MOLÍ, qui abritait un Moulin à farine et un lavoir

LE CANAL D'IRRIGATION DES «HORTES» DU RIBÉRAL

LE PARCOURS PÉDESTRE DU LAC DES BOUZIGUES

LE PARCOURS PATRIMONIAL DU SOLER



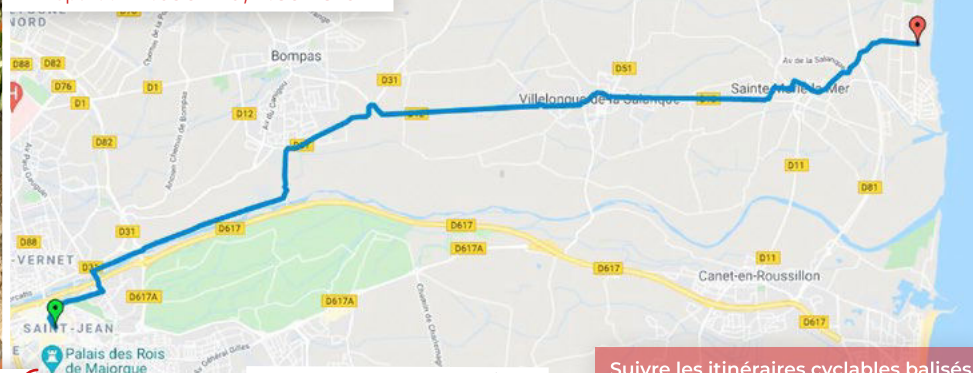


ESCAPADE PERPIGNAN - SAINTE MARIE LA MER

<-> 14km  37m



Départ : 42.699720, 2.894815



Données cartographiques © Google 2021

Suivre les itinéraires cyclables balisés

VTT 
VTC 
Vélo de route 

Depuis Perpignan rejoignez le littoral méditerranéen à travers la large plaine agricole de la Salanque, en longeant la rivière Têt. Vous traverserez la zone maraîchère littorale avant de rejoindre le trait de côte, via l'EV8.

À VOIR

LES BERGES SAUVAGES DE LA TÊT

LES CHAMPS D'ARTICHAUTS, DE SALADES

LES VERGERS

L'ÉGLISE SAINT MARCEL DE VILLELONGUE-DE-LA-SALANQUE

LE CŒUR DU VILLAGE DE SAINTE MARIE LA MER ET SES RUES OMBRAGÉES ET COLORÉES

À BICYCLETTE
EN FAMILLE VERS

LA GRANDE BLEUE



SAINTE MARIE LA MER

De la plage au village

Venez flâner au cœur du village et découvrir la superbe sculpture du patio de la mairie, la placette ombragée ou encore les trompe-l'oeil disséminés dans le vieux Sainte Marie. Sur le circuit balisé de la course pédestre la Marinade de 10km, découvrez la diversité des paysages de cette commune littorale. Le jardin du Lido sur la plage vous donnera quelques informations sur la faune et la flore locales.

Carte




Départ : 42.73513, 3.03696



Données cartographiques © Google 2021

CIRCUIT MARINADE



<-> 10km 3m

LE PORT

CIRCUIT VILLAGE



<-> 8km 4m

LE PASSAGE DES AMOUREUX



LES TROMPE-L'OEIL DU VILLAGE
LA SCULPTURE DU PATIO DE LA MAIRIE
LE PASSAGE DES AMOUREUX



L'ÉGLISE NOTRE-DAME DE L'ASSOMPTION
LA PLAGE

TORREILLES

Parcours NaturaVélo

Carte



Partez à la découverte de la plage préservée de Torreilles et des espaces naturels du conservatoire du littoral qui abritent une faune et une flore exceptionnelles.

Faites une halte au cœur du village méditerranéen typique.

Poursuivez enfin jusqu'à la chapelle de Juhègues pour percevoir l'esprit unique du lieu, joyau patrimonial niché au cœur d'un écrin de verdure.

CIRCUIT BLEU



↔ 14km  4m

CHAPELLE DE JUHÈGUES

CIRCUIT ROUGE



↔ 20km  4m

ESPACES NATURELS DE TORREILLES



LE VILLAGE AUTHENTIQUE
LA PLAGE NATURE ET LES BLOCKHAUS
LE BOURDIGOU

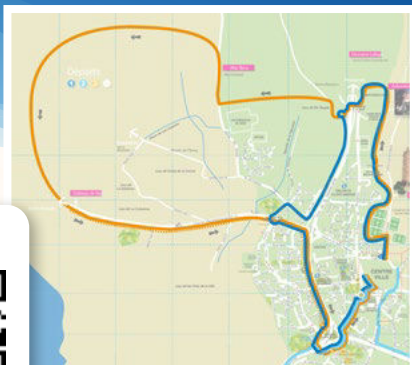


LE VILLAGE DES SABLES
LA CHAPELLE DE JUHÈGUES

CANET EN ROUSSILLON

Circuits Découverte

Carte



DU VILLAGE À L'ARBORETUM

Découvrez le vieux Canet : son église Saint-Jacques datant du XIV^e siècle, son château Vicomtal qui domine le village mais aussi, au cours de votre balade, l'arboretum et ses 500 espèces végétales.

BALADE DANS LES VIGNES

Au départ du vieux village vous découvrirez des monuments de la ville et partirez à travers les vignes dans les domaines viticoles canétois.

VTT
VTC
Vélo de route

Départ : 42.705317 3.006519



↔ 7,3km

L'ARBORETUM

VTT
VTC
Vélo de route

Départ : 42.705317 3.006519



↔ 14,6km

VIGNOBLE CANÉTOIS

À VOIR

LE VIEUX VILLAGE
L'ARBORETUM

À VOIR

LE VIEUX VILLAGE
L'ARBORETUM
LES DOMAINES VITICOLES



LE BORD DE MER

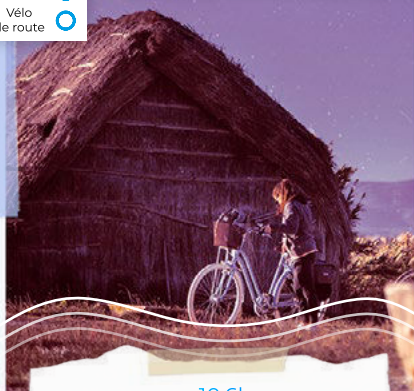
En partant de l'office de tourisme vous vous baladerez dans les quartiers de la plage avant d'arriver à l'Étang de Canet. Vous y observerez l'ancien village des pêcheurs puis vous longerez le bord de mer avec ses 2 km de sable fin.

LE TOUR DU PORT

Vous traverserez le vieux village et poursuivez par la piste cyclable menant jusqu'à l'embouchure de la Têt. Terminez votre parcours par le Pôle Nautique et l'aquarium Oniria.

VTT
 VTC
 Vélo de route

Départ : 42.698052 3.024125




↔ 10,6km

LE VILLAGE DES PÊCHEURS

VTT
 VTC
 Vélo de route

Départ : 42.701316 3.036809



↔ 7,5km

LE PORT


À VOIR

LES CABANES DES PÊCHEURS
 LE QUAI DES VIEUX GRÉEMENTS
 L'ÉTANG DE CANET

À VOIR

L'AQUARIUM
 LE QUAI DES VIEUX GRÉEMENTS
 LE VIEUX VILLAGE

LA MÉDITERRANÉE À VÉLO



Les amateurs de deux-roues ont sûrement déjà entendu parler de l'EuroVelo 8, l'itinéraire cyclable qui traverse l'Europe, de la Grèce à l'Espagne en longeant la Méditerranée.

Un tronçon de 33 km permet ainsi de parcourir le littoral du Roussillon. Une belle balade sur véloroute, avec pause sur la plage incluse ! Une expérience unique pour profiter du sud autrement.

À partir de Port-Barcarès vous rejoindrez en 45 minutes environ sans dénivelé Canet-en-Roussillon en longeant la mer Méditerranée en toute sécurité. En toutes saisons laissez-vous surprendre à votre rythme par des paysages sans cesse renouvelés entre mer et étang : cabanes de pêcheurs, vignobles et vergers de la Salanque... Depuis Saint-Laurent-de-la-Salanque, vous pourrez également rejoindre la voie verte de l'Agly.

Tout l'itinéraire sur www.lamediterraneeeavelo.com

Pour prolonger le parcours

Balade à vélo à Port-Barcarès

À partir de l'Eurovélo 8, rayonnez à la découverte de Port Barcarès via la piste cyclable qui permet de relier les différents quartiers de la station. Entièrement balisée et longue de 10km, elle vous fera découvrir les charmes de cette commune balnéaire : le front de mer, le port, la presqu'île de la Coudalère, la pinède, la grande plage, l'allée des arts...



Infos :
www.portbarcares.com



LA VOIE VERTE DE L'AGLY



L'EV8 est reliée sur le territoire de Perpignan Méditerranée à la voie verte qui longe l'Agly sur un beau parcours de près de 25 km entre rivière et vergers de Saint-Laurent-de-la-Salanque à Rivesaltes.

Construite sur la digue de protection du fleuve, cet itinéraire se prête à toutes les pratiques de mobilité douce : vélo, roller, trottinette... En quelques tours de roues, changement de décor : quittez le sable fin de la Méditerranée et remontez doucement le long des berges, face au Mont Canigó. Peut-être surprendrez-vous quelques oiseaux nichés dans les roseaux. Abricotiers, cultures d'artichauts, vignes... toute la richesse agricole de la Salanque vous accompagnera jusqu'au cœur de la capitale du Muscat de Rivesaltes, vin doux naturel. Là, faites demi-tour, ou bien prolongez votre parcours par une balade en Train Rouge, ou jusqu'au mémorial de Rivesaltes (parcours balisé).

Départ Barcarès : 42,784280 3,038184
Départ Rivesaltes : 42,766806 2,869287



Pour prolonger le parcours

Le Train Rouge de l'Agly (TPCF)

Embarquez avec votre vélo à bord de l'autorail, reconnaissable à sa couleur rouge, pour sillonner la vallée de l'Agly. De Rivesaltes jusqu'à la haute vallée de l'Aude, à Axat, le train parcourt près de 60km et autant de paysages différents : plaines d'arbres fruitiers, vignes, falaises rocheuses du massif des Corbières sous la protection des châteaux cathares.



Infos et résas :
www.lettrainrouge.fr



Idée week-end



ODYSSÉE CATALANE

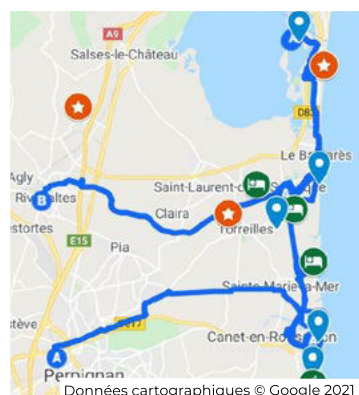
À VÉLO EN FAMILLE

3 jours / 2 nuits



De Perpignan à la Méditerranée, un concentré d'aventure, de culture et de nature à la mode catalane pour les tribus d'aventuriers.

Embarquez dans une odysée à vélo, ponctuée d'expériences uniques !



JOUR 1

Visite de Perpignan la Catalane et de ses joyaux

Perpignan → Sainte Marie la Mer - 17km

Embarquez pour une formidable épopée au cœur de Perpignan, classée Grand Site Occitanie. Là, vous plongerez dans son passé gothique avec l'application Perpignan 3D, gravirez 142 marches pour accéder au donjon du Castillet et à son panorama unique, ou visiterez le charmant Muséum d'histoire naturelle et ses curiosités...

De la ville à la mer, il n'y a que quelques coups de pédales. Soirée-détente à Sainte Marie la Mer : amusez-vous en famille en bord de mer, ou avec les trompe-l'oeil en cœur de village.

Au plus près de la nature et des plaisirs de la mer

JOUR 2

Sainte Marie la Mer → Canet-en-Roussillon → Torreilles - 25km

C'est promis, à l'étang de Canet vous deviendrez des naturalistes au cœur de ces paysages de bord de mer propices à l'observation des oiseaux et de la biodiversité. Ou bien faites le plein d'activités nautiques et de souvenirs avec votre tribu : initiez-vous au kayak de mer ou de rivière, au paddle, ou voguez sur un voilier.

Reprenez vos bicyclettes pour Torreilles et sa plage réputée pour son côté préservé, naturel et sauvage. Et profitez des nombreux services de la résidence qui vous accueillera pour la nuit (piscine, sauna, aire de jeux...) ou offrez-vous un diner unique dans une paillote.

JOUR 3

Au cœur d'un refuge de biodiversité

Torreilles → Le Barcarès → Rivesaltes 42 ou 20km en enlevant la section Agly/Les Dosses

Pédalez en bord de mer jusqu'au Barcarès et le site des Dosses, un cordon lagunaire qui compte plus de 200 espèces végétales et 50 espèces d'oiseaux. Au passage, attisez votre curiosité avec des « visites en chiffres » sur les milieux naturels. Plaisir simple : pique-nique sous les pins ou en bord de mer. Enfouchez ensuite vos vélos pour gagner tranquillement par la voie verte, le long de l'Agly, la commune de Rivesaltes, patrie du Maréchal Joffre et du Muscat. Pour le retour vers Perpignan, soulagez vos gambettes et optez pour le train-vélo : rapide et confortable en fin de séjour.

SUR VOTRE
CHEMIN



PLUS D'INFOS




Idée week-end



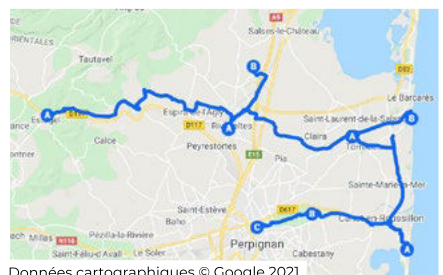
ÉCHAPPÉE ÉPICURIENNE

À VÉLO EN ROUSSILLON

3 jours / 2 nuits



Depuis la Méditerranée à vélo, échappez-vous au fil de l'eau et des rails, sur des chemins dionysiaques entre Rivesaltes et Perpignan, à la rencontre des terroirs du Roussillon et de la culture catalane.



Données cartographiques © Google 2021

JOUR 1

Échappée dionysiaque à vélo et en train

Rivesaltes → Estagel → Rivesaltes - 25km

Embarquez votre vélo à bord du Train Rouge pour une étonnante découverte des paysages viticoles de la vallée de l'Agly suivie d'une dégustation de vin et d'un pique-nique champêtre. Après un retour à vélo (20km) entre fleuve et vignes, un savoureux dîner catalan animera la soirée. Nuit en hôtel 3 étoiles.

Variante au train rouge : la visite du Mémorial de Rivesaltes (12km A/R). A travers les vignes, accédez au Camp Mémorial de Rivesaltes. Cette étape de tourisme de mémoire est incontournable pour comprendre l'exil et l'histoire de France. Déjeuner libre. Profitez de l'après-midi pour découvrir à vélo la maison natale du Maréchal Joffre et cette bourgade viticole. Dégustation de vins, suivie d'un savoureux dîner catalan.

De l'or jaune du muscat au sable fin

JOUR 2

Rivesaltes → Canet-en-Roussillon - 34km

Après la découverte de Rivesaltes, la capitale du bien-nommé Muscat, vous rejoindrez, au fil de l'eau, l'embouchure de l'Agly dans la Méditerranée, puis la rivière du Bourdigou à Torreilles. Vous visiterez la chapelle de Juhègues, pépite de ce village catalan et aurez le privilège de déjeuner dans une paillotte de bord de mer, les pieds dans le sable et les yeux dans le bleu de la Méditerranée ! Suivra la découverte d'un domaine viticole canétois ponctuée d'un dîner accord vins et mets. Nuit en hôtel 3 étoiles.

JOUR 3

Perpignan à voir et à boire

Canet-en-Roussillon → Perpignan - 20km

Après toutes ces agapes, ce sont des nourritures célestes qui vous attendent avec la visite de Perpignan, Grand Site Occitanie : flânerie en son centre historique, visite de son musée d'art, de son bijou gothique, le Palais des Rois de Majorque et détour par le site archéologique de Ruscino et son oppidum ! Une dégustation de vins du Roussillon clôturera ce séjour placé sous des auspices tous dionysiens. Possibilité de prolonger son séjour avec dîner gastronomique et nuitée supplémentaire à Perpignan.

SUR VOTRE
CHEMIN




PLUS D'INFOS



LABEL ACCUEIL VÉLO

Le label Accueil Vélo a été créé pour offrir une marque unique simple et lisible sur l'ensemble des territoires disposant d'itinéraires cyclables touristiques. Il permet aux cyclotouristes d'identifier le plus simplement possible tous les établissements et les lieux adaptés à la pratique du tourisme à vélo.

La marque nationale « Accueil Vélo » garantit ainsi un accueil, des services et des équipements situés à moins de 5 kilomètres d'un itinéraire vélo, adaptés aux besoins des cyclotouristes. Hébergements, restaurants, sites touristiques, offices de tourisme, loueurs et réparateurs de vélo proposent chacun dans leur catégorie, des services dédiés. Gage de qualité, ce label permet d'assurer le bien-être du touriste à vélo tant sur la qualité des itinéraires cyclables touristiques que sur celle des prestataires engagés dans ce projet.



Retrouvez l'ensemble des prestataires labellisés « Accueil Vélo » sur : francevelotourisme.com/accueil-velo

Les offices de tourisme labellisés :

Perpignan, 04 68 66 30 30 - **Port-Barcarès**, 04 68 86 16 56

Torreilles, 04 68 28 41 10 - **Sainte Marie la Mer**, 04 68 80 14 00

Canet-en-Rousillon, 04 68 86 72 00 - **Rivesaltes**, 04 68 64 73 23

4^e ÉDITION **66** degrés **SUD**

LA CYCLO | Perpignan
Méditerranée
Métropole

UCI GRAN FONDO
WORLD SERIES
MANCHE QUALIFICATIVE
CHAMPIONNAT DU MONDE

25 >> 27 AVRIL 2024

> CONTRE-LA-MONTRE

Ormya
18,9 KM - 385 M D+

> CYCLO-SPORTIVES

Medio Fondo Crédit Agricole Sud Méditerranée
138 KM - 1704 M D+
Gran Fondo Crédit Agricole Sud Méditerranée
190 KM - 2734 M D+

> CYCLO-TOURISTIQUES

France Bleu Roussillon
50 KM - 134 M D+
96 KM - 668 M D+



Inscrivez-vous dès maintenant

66-degrees-sud.fr



DÉCOUVREZ TOUTES NOS FICHES
ET LES TRACES GPX SUR
www.perpignanmediterranee-tourisme.com

VÉLO RANDOS



CAP SUD



Agence d'Attractivité
Perpignan Méditerranée



Offices de
Tourisme
de France

PERPIGNAN MÉDITERRANÉE TOURISME

CAP SUD 66 - Agence d'Attractivité

+33 (0)4 68 80 14 00

infos@perpignanmediterraneetourisme.com

www.perpignanmediterranee-tourisme.com

