
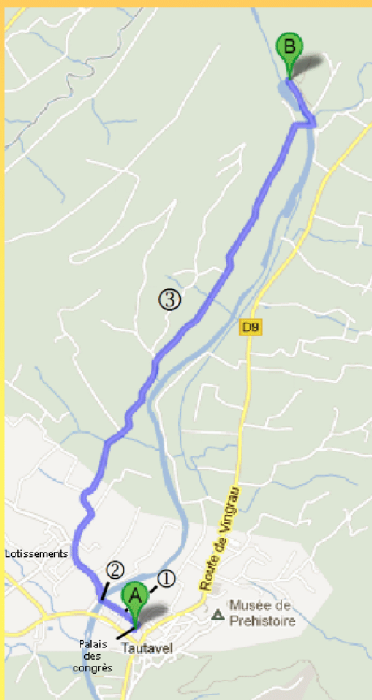


Les Gouleyrous



Les gorges du Gouleyrous sont situées au nord de Tautavel. Elles abritent le chantier de fouilles préhistoriques, la Caune de l'Arago. Il s'agit de la fameuse grotte où l'on a découvert l'Homme de Tautavel, le plus vieil européen (-450 000 ans). Les gorges longues de plusieurs kilomètres ont été creusées par le Verdoble, qui prend sa naissance dans l'Aude et se jette dans l'Agly. (Les falaises remarquables sont équipées pour la pratique de l'escalade.)



Durée : 45 min **Distance** : 3 km

- A** Départ du Palais des Congrès
- ① Prendre direction
Esplanade Claude Nougaro
- ② Prendre le passage à gué
suivre la route des Gouleyrous
vers la droite.
- ③ Continuer tout droit sur le
chemin goudronné à travers
les vignes sur 2 km. Il vous
mènera aux Gorges des
Gouleyrous et à la Caune de
l'Arago où vous pourrez
découvrir un site naturel
remarquable avec un plan
d'eau destiné à la pêche
uniquement.



Contact

Palais des Congrès de Tautavel
Office du Tourisme
Rue Anatole France
66720 TAUTAVEL

Email : tourisme@tautavel.com

Tél. : 04 68 29 49 50

Site : www.tautavel.com



Horaires d'ouverture

Toute l'année

11h00 - 12h00 / 14h30 - 17h30

Juillet Août

11h00 - 19h00

Fermé le 25/12 et le 01/01

« Tautavel, les deux Musées »

Visitez avec un seul ticket :

**Le Musée de Préhistoire
(Avenue Léon Jean Grégory)**

et

**Le Musée des Premiers
Habitants de l'Europe
(Palais des Congrès)**

Promenades autour de Tautavel



Recommandations

- Prendre des vêtements adaptés,
- Prendre de l'eau,
- En été préférer le matin,
- Bien se chausser.



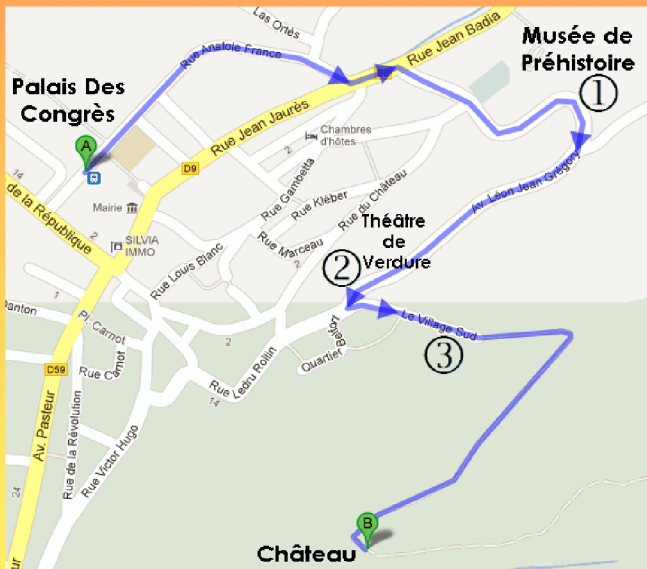
Accessible à tout publics

Le Château



Le château de Tautavel est mentionné dans les écrits dès 1021. Il fut français puis espagnol plusieurs fois jusqu'au Traité des Pyrénées en 1659.

En 1658 ce fut l'un des premiers détruit à l'explosif dans la campagne d'éradication des places fortes du Roussillon.



Durée : 30 min **Distance :** 1 km **Balisage :** Flèches jaunes

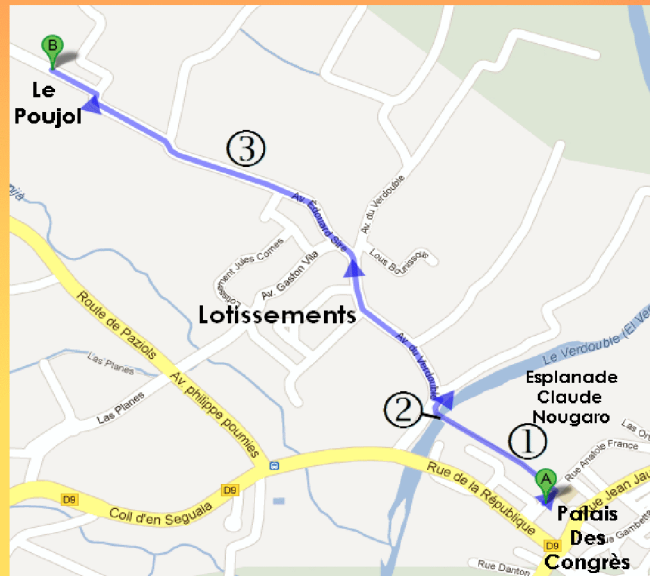
- A** Départ du Palais de Congrès.
- 1** Prendre la direction du Musée de Préhistoire, au Musée de Préhistoire continuer jusqu'au théâtre de Verdure **2**.
- 3** Après le théâtre tourner sur votre gauche. S'engager dans la haie de cyprès.
 - Vous trouverez un balisage jaune jusqu'au Château. **B**
 - Pour le retour prendre à gauche au **2** (rue Ledru Rollin) pour découvrir le vieux village.

Le Poujol



Petite butte située sur les abords du lotissement. Ce fut l'endroit où a été découvert un cimetière wisigothique.

Deux tombes sont exposées dans la dernière salle du Musée de la Préhistoire.



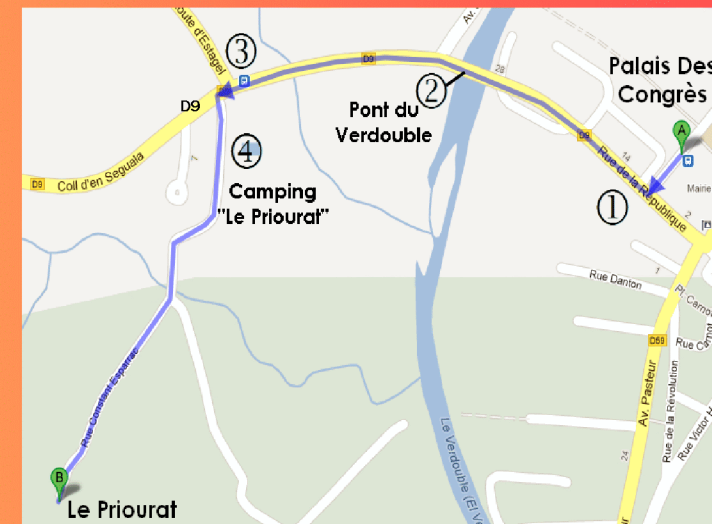
Durée : 20 min **Distance :** 1 km

- A** Départ du Palais des Congrès.
- 1** Prendre direction Esplanade Claude Nougaro.
- 2** Prendre le passage à gué et continuer tout droit direction des lotissements.
- 3** Prendre la rue Edouard Sire puis continuer tout droit pour retrouver le chemin des vignes.
- B** Quelques mètres plus loin sur votre droite, vous apercevrez Le Poujol.

Le Priourat



Jusqu'au siècle dernier, un prieuré était installé en rive droite du Verdoble (Le Priourat). Il était entouré de jardins, de vignes, de vergers, arrosés par les eaux de la source longé par un canal d'irrigation.



Durée : 20 min **Distance :** 1 km

- A** Départ du Palais des Congrès
- 1** Prendre à droite en direction du Pont du Verdoble **2**.
- 3** Emprunter les trottoirs et continuer tout droit jusqu'au carrefour. (RD9)
- 4** Prendre à gauche en direction du camping « Le Priourat ».
 - Emprunter le chemin goudronné qui mène jusqu'aux falaises où se pratique l'escalade. **B**
 - Reprendre le même chemin pour le retour.