

Pyrénées-Orientales

UNE DESTINATION

Sud de France*

Rejoignez-nous
et randonnez
l'esprit libre



Pour mieux connaître la fédération, les adresses des associations de votre département, pour tout savoir sur l'actualité de la randonnée, pour adhérer ou découvrir la collection des topo-guides.

Tout sur
www.ffrandonnee.fr



RFN10-12 - Le nom RandoFiche® est une marque déposée, nul ne peut l'utiliser sans l'autorisation de la Fédération française de la randonnée pédestre. © FFRandonnée 2014. Rédaction des textes : Arnaud Andreu - FFRandonnée 66. Entretien du sentier : Communauté de communes Capcir Haut Conflent et SISECO.



Randonnez avec le Train Jaune

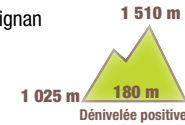
La Cabanasse - Sauto - Planès - Fontpédrouse

SITUATION

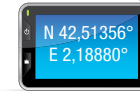
Fontpédrouse, à 70 km à l'ouest de Perpignan par la N 116

PARKING

gare de Fontpédrouse (prendre le train et descendre à La Cabanasse)



GPS Point de départ



4 H 30

10,5 KM

Cet itinéraire aux paysages très variés propose d'allier le voyage en Train Jaune, la marche et la baignade à Saint-Thomas-les-Bains.

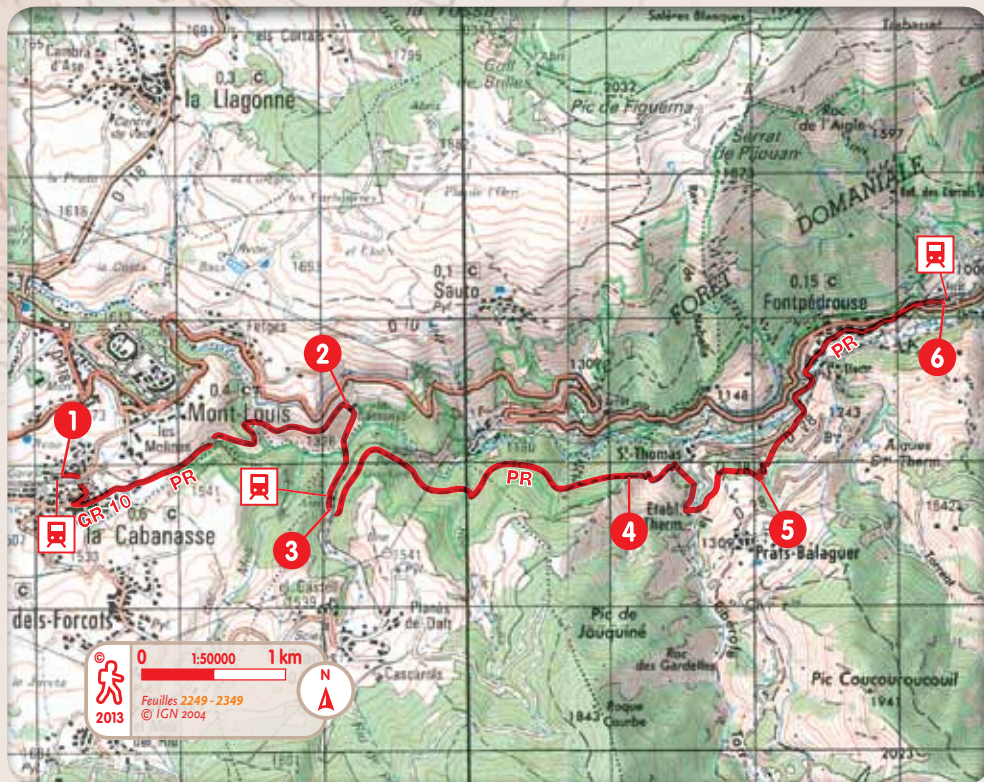
À DÉCOUVRIR EN CHEMIN

- Train Jaune • pont Gislard • bains de Saint-Thomas



Le pont Gislard.





Code de balisage FFRandonnée

- Bonne direction
- Changement de direction
- Mauvaise direction

BALISAGE
jaune

DIFFICULTÉS !

- circuit linéaire (consulter les horaires de train en gare de Villefranche-de-Conflent) • prévoir de l'argent (billet de train) • en l'absence de train, prévoir de laisser un véhicule à l'arrivée

À DÉCOUVRIR DANS LA RÉGION

- Mont-Louis : fortifications de Vauban et four solaire
- Prats-Balaguer : village pittoresque



Découvrez de nombreuses autres randonnées sur le département dans les guides disponibles dans les Offices de tourisme et dans tous les points de vente habituels.

- Office de tourisme de Mont-Louis, 33 (0)4 68 04 21 97, www.mont-louis.net

- Parc naturel régional des Pyrénées catalanes, 33 (0)4 68 04 97 60, <http://www.parc-naturel-pyrenees-catalanes.com>
- Maison du Capcir Haut-Conflent, Col de la Quillane, 66210 La Lagonne, 33 (0)4 68 04 49 86, www.capcir-pyrenees.com
- Comité départemental du tourisme des Pyrénées-Orientales, 33 (0)4 68 51 52 53, www.tourisme-pyreneesorientales.com



Comité des Pyrénées-Orientales,
33 (0)4 68 61 48 85,
<http://pyrenees-orientales.ffrandonnee.fr/>

Hébergements

Pensez à réserver ! Retrouvez toutes les offres sur www.tourisme-pyreneesorientales.com
Rubrique « organiser votre séjour » - « Où dormir ? »
Informations réservations meublés de tourisme :
Gîtes de France des Pyrénées-Orientales
33 (0)4 68 68 42 88
www.gites-de-france-66.com
Clévances des Pyrénées-Orientales
33 (0)4 68 51 52 53
www.tourisme-pyreneesorientales.com

- 1** De la gare de La Cabanasse, descendre à droite vers le centre, puis prendre la rue à gauche (balisage blanc-rouge du GR® 10). Ne pas franchir le petit pont à droite, mais continuer en face. Poursuivre par le chemin qui longe la voie ferrée et passer sous le viaduc du train. Le chemin devient un sentier. Emprunter la passerelle, puis arriver au mas de la Cassanye.
- 2** Après le mas, descendre à droite par le raidillon, traverser la Têt sur le pont de pierre et continuer par le chemin à droite. Passer près de la gare de Planès, puis sous le pont ferroviaire.
- 3** Juste après le pont, s'engager à gauche sur le sentier peu marqué qui passe en contre-haut du pont Gisclard. Poursuivre toujours tout droit en négligeant deux sentiers à gauche. Remonter doucement pour aboutir à un croisement dominant la vallée de la Riberola.
- 4** Descendre dans la vallée vers les bains d'eaux chaudes de Saint-Thomas. Traverser la station thermale, rejoindre le parking et partir à droite des marches en béton pour trouver un large chemin. Continuer tout droit, en laissant deux intersections, sur 800 m.
- 5** Descendre à gauche par le sentier en lacets. Couper la D 28, continuer par le sentier en face, franchir le pont sur la Têt et poursuivre par la D 28 (prudence !) sur 300 m. Bifurquer sur la route de droite, traverser Fontpédrouse, longer la N 116 (prudence !) et prendre la deuxième route à gauche pour regagner la gare **6**.

PATRIMOINE

UN TRAIN PAS COMME LES AUTRES

Le Train Jaune constitue l'un des joyaux du patrimoine départemental. Mis en service le 18 juillet 1910, le « canari », comme le surnomment affectueusement les gens du lieu, circule sur la plus haute ligne ferroviaire sans crémaillère de France. Il relie Villefranche-de-Conflent à Latour-de-Carol et culmine à 1 592 mètres d'altitude au niveau de la gare de Bolquère-Eyne. Un tracé sinueux, des pentes à 60 % ! Pour mener à bien le chantier, les concepteurs de la ligne ont dû déployer des trésors d'ingéniosité. Et bâtir pas moins de sept cents ouvrages d'art. Dont notamment le fameux pont Gisclard. Classé monument historique depuis 1997, celui-ci a été le premier pont suspendu au monde conçu pour pouvoir supporter un trafic ferroviaire. Une véritable prouesse technique.

