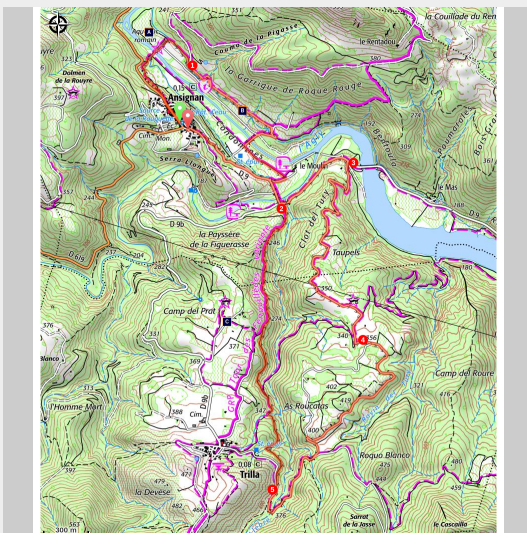


Aqueduc et Dolmens

Agly Fenouillèdes - Ansignan



Pont-aqueduc romain d'Ansignan (©CCAF)

Un voyage historique, culturel et sportif vous attend.

Surprenante Balade qui évolue de part et d'autre de l'Agly, d'abord en suivant le « Sentier des Oiseaux » puis à l'assaut du bloc de granit de Trilla. Deux belles rencontres en chemin avec l'histoire : l'aqueduc romain et un dolmen. Au final, une descente technique et vertigineuse qui sera un régal pour les sportifs !

Infos pratiques

Pratique : Rando VTT

Durée : 1 h

Longueur : 11.2 km

Dénivelé positif : 403 m

Difficulté : Facile

Type : Boucle

Thèmes : Histoire et patrimoine, Sentier de découverte

Itinéraire

Départ : Parking rue de la cave, Ansignan

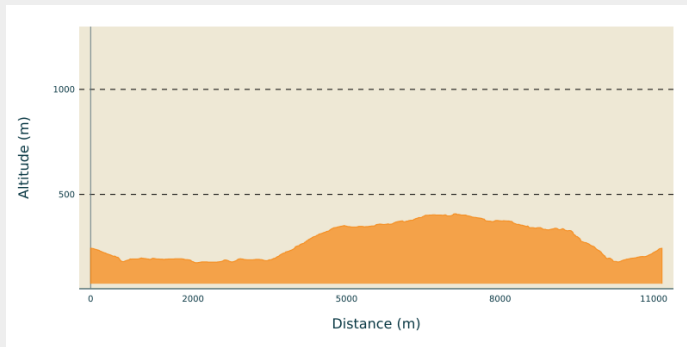
Arrivée : Parking rue de la cave, Ansignan

Balisage : ➤ VTT

Communes : 1. Ansignan

2. Trilla

Profil altimétrique



Altitude min 175 m

Altitude max 408 m

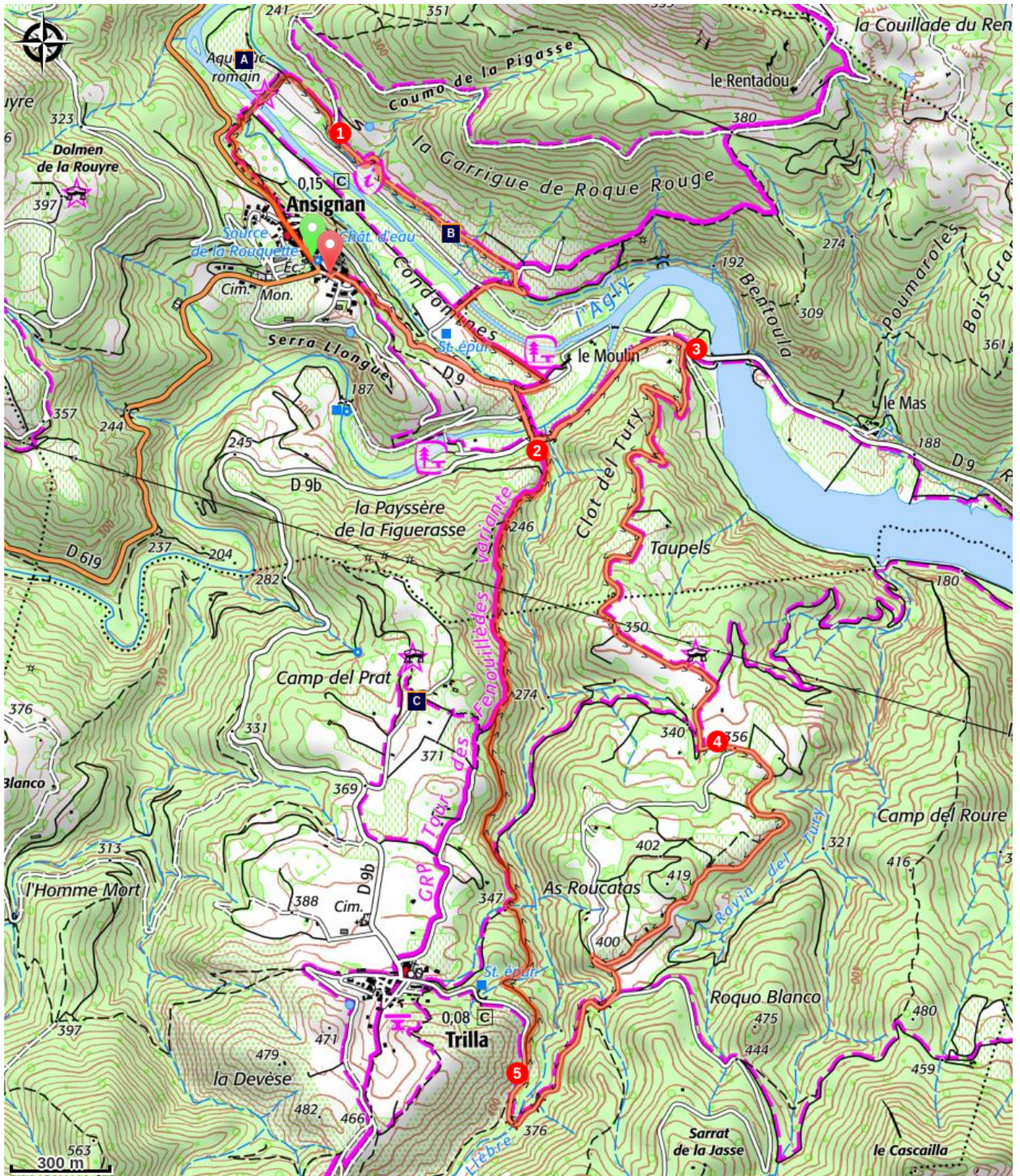
D - Au parking rue de la cave, Ansignan (239m) - Rejoindre le carrefour de l'Arbre de la liberté. Partir vers la gauche sur la D619 (axe principal) vers Saint-paul-de-Fenouillet.



Dans le village, tourner à droite sur le chemin en contrebas qui dévale vers l'aqueduc (panneau).

Descente technique : passages pentus et marches artificielles. Traverser l'aqueduc par le tunnel et poursuivre tout droit sur le « Sentier des Oiseaux ».

- 1. Aux abords de L'Aqueduc romain (230m)** - Laisser à gauche la piste de la boucle n°15 « la Piste des Templiers » et continuer à plat d'abord dans un sous-bois de chênes blancs puis parmi les vignes. Retrouver le goudron et franchir l'Agly. Se diriger vers le lieu-dit « le Moulin » et le départ de la boucle pédestre « le Sentier des Oiseaux ». Remonter vers la D9 à droite.
- 2. Le Moulin (200m)** - Tourner à gauche et filer sur la départementale en descendant vers le lac.
- 3. Prés de l'Agly (180m)** - Tourner à droite juste avant le pont sur l'Agly, choisir la petite route de vigne qui grimpe vers le sud entre chênes verts et friches. Montée longue, régulière et soutenue. Une fois la ligne à haute tension passée, la pente s'adoucit et les blocs de granit apparaissent dans le paysage. Points de vue sur la serre de Vergès au nord. Halte possible au dolmen (indication).
- 4. En direction de Trilla (356m)** - L'itinéraire débouche sur une route plus importante à gauche. Se laisser glisser vers Trilla en contournant le Rec de la Lièbre.
- 5. Trilla (422m)** - Un peu après le petit pont, ne pas manquer le chemin à droite qui surplombe le rec et dévale vers la vallée (double balisage avec le PR puis le GRP). Tronçon raide, long et avec des passages assez techniques. Retrouver la D9 et gagner Ansignan.

Sur votre chemin...



-  Le pont-aqueduc romain d'Ansignan (A)
-  Les dolmens de Trilla (C)

-  Le sentier des oiseaux (B)

Toutes les infos pratiques



Itinéraire inscrit au Plan Départemental des Itinéraires de Promenade et de Randonnée des Pyrénées-Orientales

Le PDIPR est un outil de protection juridique des tracés qui recense les itinéraires ouverts à la randonnée pédestre, équestre et VTT. Il vise ainsi à favoriser la découverte des sites naturels et des paysages ruraux en développant la pratique de la randonnée. Pour être inscrit à ce plan, un itinéraire doit répondre à un ensemble de critères de qualité en terme d'aménagement et de gestion.



Risque incendie

Attention : l'itinéraire transite dans un massif forestier sensible au risque incendie de forêt. Entre le 1er juillet et le 15 septembre, selon le niveau de risque, la circulation en voiture, à vélo, ou à pied est réglementée. Consulter le site de l'Etat afin de connaître le risque journalier et préparer au mieux votre itinéraire : [Vigilance feux de forêts](#)

Comment venir ?

Parking conseillé

Rue de la cave, Ansignan

Lieux de renseignement

Office de tourisme intercommunal du
Fenouillèdes

21 avenue Georges Pézières, 66220
Saint-Paul-de-Fenouillet

info@tourismefenouilledes.com

Tel : +33 4 68 59 07 57

<https://www.tourismefenouilledes.com/>

Source



Office de Tourisme
Intercommunal Agly
Fenouillèdes
[https://](https://www.tourismefenouilledes.com/)

www.tourismefenouilledes.com/

Sur votre chemin...



Le pont-aqueduc romain d'Ansignan (A)

L'Aqueduc d'Ansignan dont l'origine remonte à la période romaine (III^e siècle) est classé monument historique depuis 1974. Constitué de 29 arches, il mesure 170 mètres de long. Cet édifice emblématique se trouve dans un état de conservation exceptionnel.

Crédit photo : © B.Frankel - CD66



Le sentier des oiseaux (B)

Dans la vallée de l'Agly, la diversité du paysage (muret de pierre sèche, jardin, bosquet, vigne et cours d'eau) plus ou moins façonné par l'homme, favorise l'implantation de nombreuses espèces d'oiseaux. Le Sentier des Oiseaux, grâce à une série de panneaux didactiques richement documentés incite à lever les yeux pour dénicher les espèces décrites en fonction du paysage. Des modules interactifs (bornes sonores, images et illustrations au départ de la randonnée), proposent une façon étonnante, ludique et didactique de découvrir l'habitat de la faune avicole locale et son mode de vie.

Crédit photo : © B.Frankel - CD66



Les dolmens de Trilla (C)

Les Dolmens de Trilla sont très « remaniés » et les dalles de couverture comme leurs supports ont été déplacées. Les deux monuments se trouvent chacun sur une petite butte naturelle constituée par un affleurement rocheux. On perçoit par les deux constructions un amoncellement de pierres, constituant le tumulus. Celui-ci a permis de placer la dalle de couverture sur les dalles droites. Ces tombes visibles de loin, ont pu servir de signalisation de territoire dans la Préhistoire récente (entre - 2 200 et - 1 800 ans avant notre ère). Fortement réoccupés durant toute leur histoire, leur fouille n'a pas livré de mobilier archéologique permettant d'affiner la datation de leur utilisation initiale.

Crédit photo : ©Laurent PIERSON
