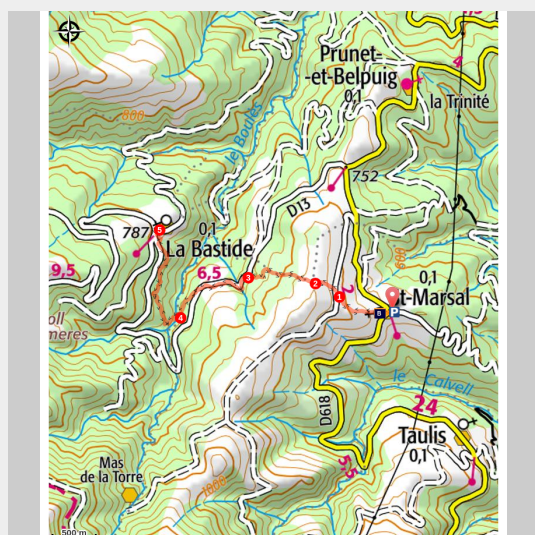



Au fil du chemin rural, depuis Saint-Marsal

Haut Vallespir - Saint-Marsal



Vue sur le Coll Palomeres (© CC Haut Vallespir)

Une traversée du village de Saint-Marsal en bassin versant de la Rivière Ample, à celui du Bolès où se situe le village de La Bastide.

Partez à la découverte de deux villages du territoire. Une courte ascension en milieu dégagé vous permettra d'accéder au point de vue sur la plaine du Roussillon. Le reste du sentier se fera en sous-bois et descente jusqu'au cours d'eau du Bolès à partir duquel vous entamerez la montée vers le village de La Bastide.

Infos pratiques

Pratique : Rando pédestre

Durée : 4 h 15

Longueur : 10.1 km

Dénivelé positif : 607 m

Difficulté : Facile

Type : Aller-retour

Thèmes : Balade en famille

Itinéraire

Départ : Village, Saint-Marsal

Arrivée : Village, Saint-Marsal

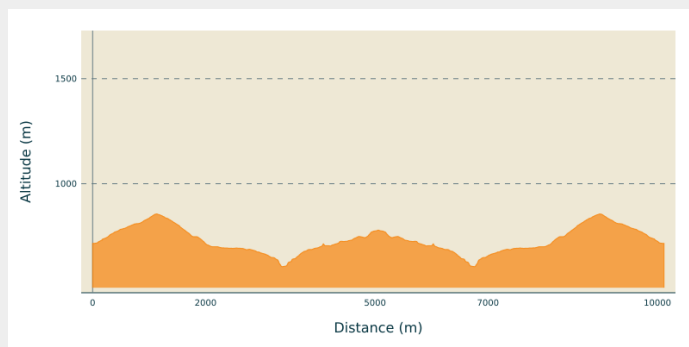
Balisage :  PR labellisé®

Communes : 1. Saint-Marsal

2. Prunet-et-Belpuig


3. La Bastide


Profil altimétrique



Altitude min 605 m

Altitude max 856 m

D -  Bureau de poste (735 m) - Entrer dans le village jusqu'à l'église, prendre la direction du PR labellisé® Tour de Santa Anna.

1 -  Font Rovillosa (811 m) - Traverser la route puis passer le portail sur le talus amont.

2 -  El Roquet (857 m) - Passer le col et entamer la descente vers le Bolès.

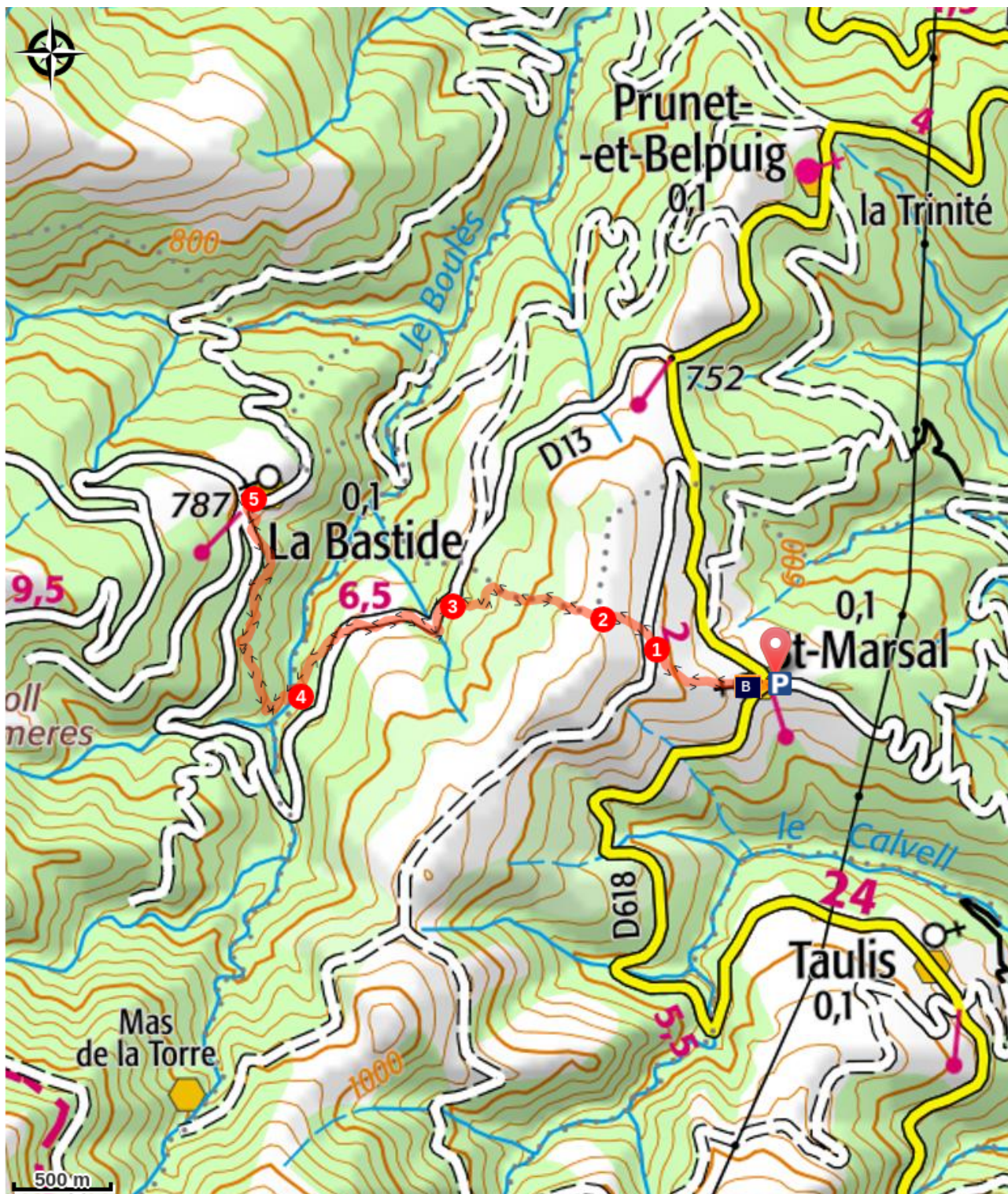
3 -  Route D13 (700 m) - Prendre à gauche, liaison routière sur 600m, puis prendre le sentier à droite de la D13 dans la descente.

4 -  El Bolès (605 m) - Traverser le cours d'eau et commencer l'ascension sur le village de La Bastide.

5 -  La Bastide (786 m) - Pour le retour, emprunter le même itinéraire qu'à l'aller.

Cet itinéraire est inscrit au Plan Départemental des Itinéraires de Promenade et de Randonnée des Pyrénées-Orientales.

Sur votre chemin...



 Ancien four à pain (A)

 Eglise de Saint-Marsal (B)

Toutes les infos pratiques



Itinéraire inscrit au Plan Départemental des Itinéraires de Promenade et de Randonnée des Pyrénées-Orientales

Le PDIPR est un outil de protection juridique des tracés qui recense les itinéraires ouverts à la randonnée pédestre, équestre et VTT. Il vise ainsi à favoriser la découverte des sites naturels et des paysages ruraux en développant la pratique de la randonnée. Pour être inscrit à ce plan, un itinéraire doit répondre à un ensemble de critères de qualité en terme d'aménagement et de gestion.



Risque incendie

Attention : l'itinéraire transite dans un massif forestier sensible au risque incendie de forêt. Entre le 1er juillet et le 15 septembre, selon le niveau de risque, la circulation en voiture, à vélo, ou à pied est réglementée. Consulter le site de l'Etat afin de connaître le risque journalier et préparer au mieux votre itinéraire : [Vigilance feux de forêts](#)



Recommandations

Randonnée à éviter après de fortes pluies.

Comment venir ?

Transports

Retrouvez tous les transports en commun liO sur www.laregion.fr
Sinon, pensez au covoiturage !

Accès routier

Depuis Amélie-les-Bains-Palalda, suivre la direction Taulis / Saint-Marsal / La Bastide (D618), jusqu'au village de Saint-Marsal.

Parking conseillé

Parking à l'entrée du village, Saint-Marsal.

i Lieux de renseignement

Centre Sud Canigó Sports et Pleine
Nature
Lieu-dit La Baillie, 66150 Arles-sur-Tech
accueil@centresudcanigo.com
Tel : +33 (0)4 68 39 37 82
<https://www.centresudcanigo.com>



Sur votre chemin...



Ancien four à pain (A)

Autrefois, en milieu rural, quelques habitations seulement disposaient d'un four à pain. Base de l'alimentation, cette denrée était fabriquée et cuite à domicile, le four pouvant être mis à disposition de plusieurs familles. Sur les façades de certaines habitations de Saint-Marsal, vous pourrez découvrir des excroissances de forme arrondie, souvent recouvertes d'un toit, qui indiquent la présence d'un four à pain au sein du foyer. Crédit photo : © Frédéric Maler - CC Haut Vallespir



Eglise de Saint-Marsal (B)

Dominant le village de Saint-Marsal, l'église fut édifiée au XIIIe siècle mais détruite en partie en 1920. Reconstituée en 1960, elle a néanmoins conservé un bénitier en marbre rouge. Sur le pourtour de sa vasque y figure l'inscription suivante en catalan : « *Antoni Compta, rector de San Marsal, me he fet 1650* » (signifiant « Antoni Compta, curé de Saint-Marsal, m'a fait en 1650 »). L'édifice est également doté d'un Christ et de sept statues récemment restaurées. Crédit photo : © CC Haut Vallespir