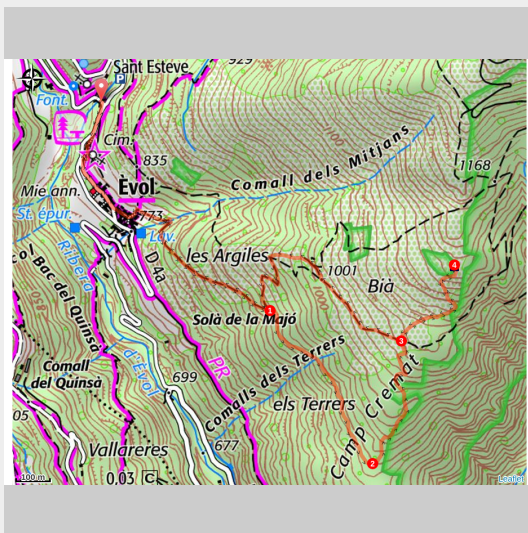


# Cami de les Escudelles

Conflent Canigó - Olette



Vue sur le Roc de les Escudelles (OTI Conflent Canigó)

*Cette boucle sur les hauteurs d'un des plus Beaux Villages de France révèle le passé néolithique et agropastoral de la vallée d'Evol.*

Sur les contreforts du massif du Coronat, la vallée d'Evol est depuis tous temps habitée et modelée par l'Homme. Du néolithique à nos jours, en passant par l'époque médiévale, les témoignages historiques se découvrent au fil des chemins ruraux.

## Infos pratiques

---

Pratique : Rando pédestre

---

Durée : 2 h 15

---

Longueur : 4.9 km

---

Dénivelé positif : 403 m

---

Difficulté : Difficile

---

Type : Boucle

---

Thèmes : Histoire et patrimoine

# Itinéraire

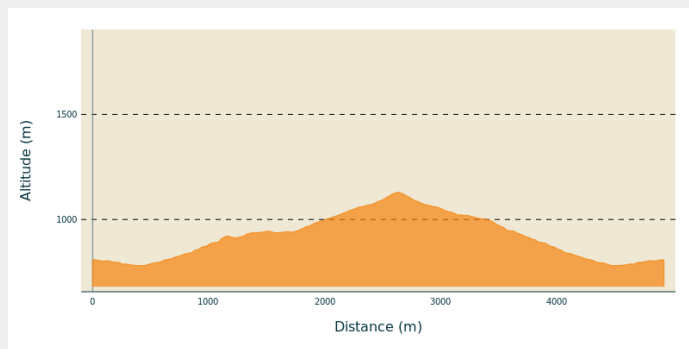
**Départ** : Parking du château, Olette-Evol.

**Arrivée** : Parking du château, Olette-Evol.

**Balisage** : — PR

**Communes** : 1. Olette

## Profil altimétrique



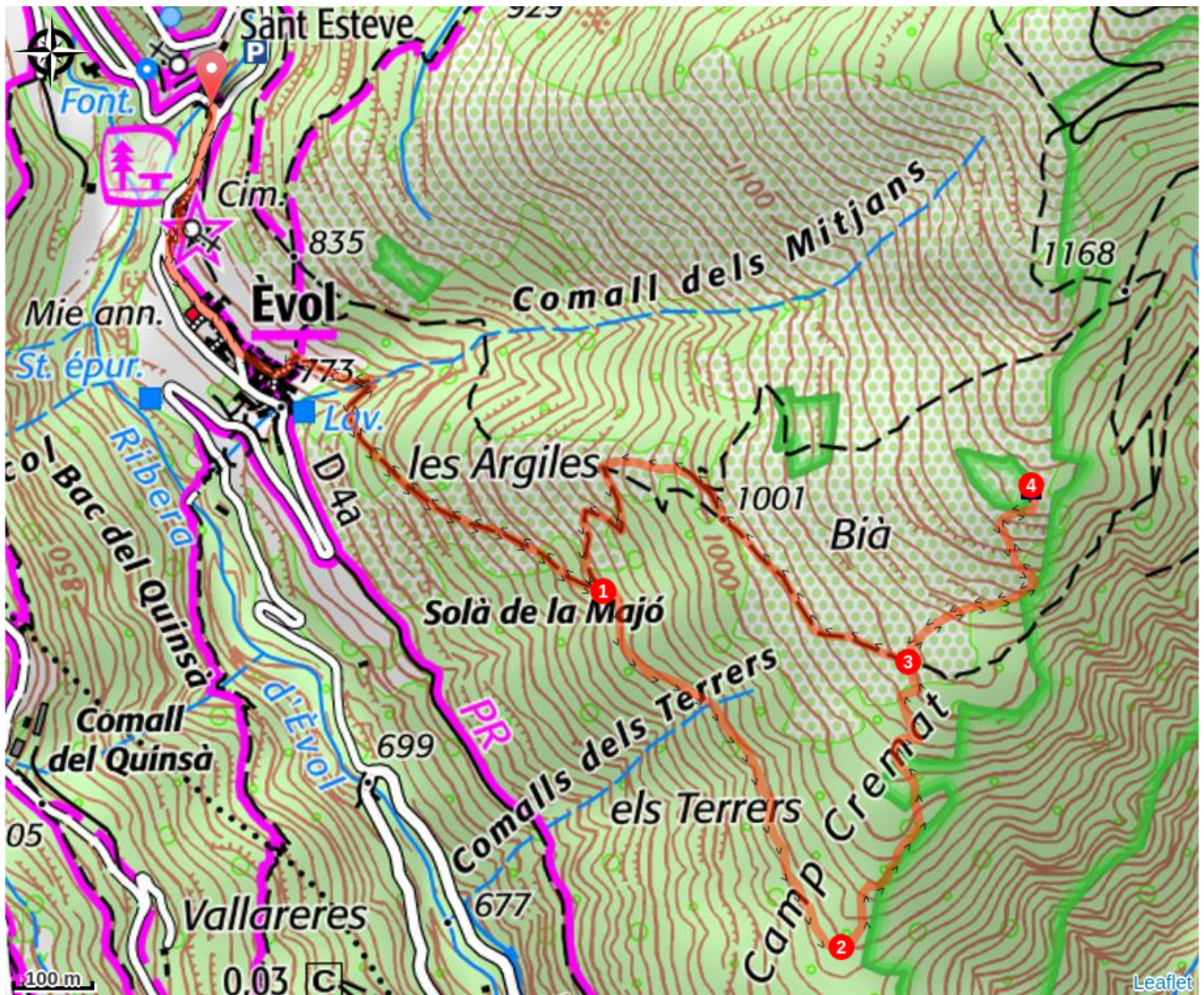
Altitude min 780 m

Altitude max 1130 m

**D - Parking (825 m)** - Redescendre à la route et traverser le village. Emprunter le carrer del Borrel, puis à gauche le carrer del Reganet. En haut de la rue empierrée, longer à droite le chemin bordé de murs en pierres sèches, surplombant un champ. Traverser un petit ruisseau et commencer l'ascension.

1. **Solà de la Majó (901 m)** - Laisser le chemin qui part main gauche et continuer en face.
2. **Camp Cremat (941 m)** - A la bifurcation, continuer sur la gauche et monter sous les pins.
3. **Bià (1048 m)** - Laisser le chemin qui part à gauche et continuer l'ascension.
4. **Roc de les Escudelles (1131 m)** - Roche à cupules. Redescendre au point 3 et emprunter le sentier à droite. Rejoindre le point 1 et continuer à droite pour rejoindre le village.

# Sur votre chemin...



 Roc de les Escudelles (A)

# Toutes les infos pratiques



## Danger chantier de brulage dirigé

Le brulage dirigé est une pratique traditionnelle d'entretien, de régénération des pâturages et de prévention des incendies utilisant le feu courant en période hivernale (décembre à mars). Mise en œuvre par des équipes spécialisées et dans des conditions optimales de sécurité ces brulages, sont signalés auprès de la mairie 24 h avant et sur site le jour même. Afin de vous éviter de vous retrouver bloqué dans votre cheminement après avoir emprunté un itinéraire, nous vous invitons à cliquer sur le lien ci dessous qui vous indiquera la localisation des brulages prévus d'être réalisés (suivant les conditions météo) dans les 3 prochains jours. [Voir les chantiers de brulage dirigé](#)



## Risque incendie

Attention : l'itinéraire transite dans un massif forestier sensible au risque incendie de forêt. Entre le 1er juillet et le 15 septembre, selon le niveau de risque, la circulation en voiture, à vélo, ou à pied est réglementée. Consulter le site de l'Etat afin de connaître le risque journalier et préparer au mieux votre itinéraire : [Vigilance feux de forêts](#)

Comment venir ?

### Transports

Retrouvez tous les transports en commun liO sur [www.laregion.fr](http://www.laregion.fr)  
Sinon, pensez au covoiturage !

### Accès routier

Depuis la RN116 à Olette, emprunter la RD4, puis la RD4a en direction d'Evol.

### Parking conseillé

Parking du château, Olette-Evol.

## ***i* Lieux de renseignement**

Office de tourisme intercommunal  
Conflent Canigó  
10 place de la République, 66500  
Prades

[info@tourisme-canigou.com](mailto:info@tourisme-canigou.com)

Tel : +33 (0)4 68 05 41 02

<http://www.tourisme-canigou.com>



## **Source**



Communauté de  
Communes Conflent  
Canigó

<https://www.tourisme-canigou.com/>

# Sur votre chemin...

---



## Roc de les Escudelles (A)

Grand roc dominant la vallée d'Evol, gravé d'une cinquantaine de cupules.

Crédit photo : OTI Conflent Canigó