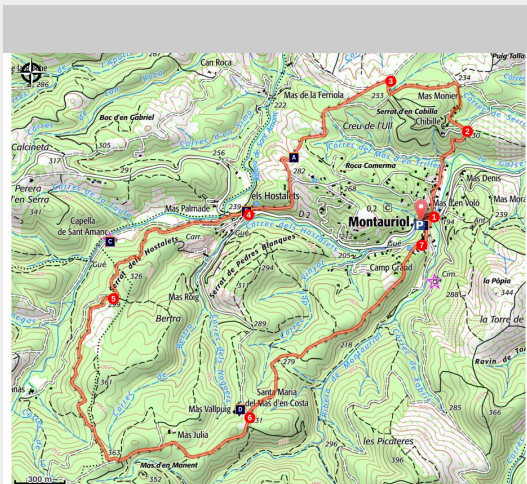


# Chemin du fer

Aspres - Montauriol



Chapelle Santa Maria del Mas d'en Costa (ou chapelle Vallpuig) (© OTI Aspres Thuir)

## *Le chemin du fer, un tracé très antique !*

Le hameau des Hostalets serait une ancienne auberge-étape située sur le chemin du fer.

### **Infos pratiques**

---

Pratique : Rando pédestre

---

Durée : 3 h

---

Longueur : 8.8 km

---

Dénivelé positif : 237 m

---

Difficulté : Facile

---

Type : Boucle

---

Thèmes : Balade en famille

# Itinéraire

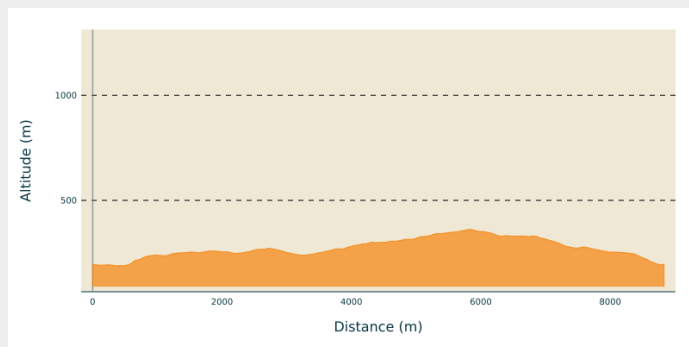
**Départ** : Mairie, Montauriol

**Arrivée** : Mairie, Montauriol







**Balisage** :  PR labellisé®

**Communes** : 1. Montauriol  
2. Calmeilles

## Profil altimétrique



Altitude min 189 m  
Altitude max 362 m

- D -  Mairie (190 m)** - Emprunter la D2 à droite en direction de Fourques.
- 1 -  Pont (194 m)** - Prendre à gauche avant le pont, direction Camí del Bouraillé.
- 2 -  Mas Chibille et Mas Monier (230 m)** - Tourner à gauche et prendre la DFCI A7, suivre cette piste.
- 3 -  Còrrec del Bac d'en Cabilla (253 m)** - Prendre à gauche au niveau du panneau sur le pastoralisme. Emprunter ce chemin (ne pas prendre la piste DFCI A7bis qui mène à un paturage). Passer devant les ornières romaines qui se trouvent à droite. Continuer toujours tout droit en évitant toutes les autres pistes. Ce chemin conduit au hameau des Hostalets.
- 4 -  Els Hostalets (239 m)** - Au bas du hameau, prendre la route à droite. Avant le pont, suivre à gauche le panneau « Chapelle Saint-Amans ». A l'intersection suivante, emprunter le chemin à droite (DFCI A8) et la piste à gauche (DFCI A9) vers Montauriol.
- 5 -  Bois de chênes-lièges (299 m)** - A l'intersection suivante, reprendre à gauche en suivant la DFCI A9. Prendre toujours à gauche et à la prochaine intersection suivre la piste DFCI A10.
- 6 -  Chapelle Santa Maria del Mas d'en Costa (ou chapelle Vallpuig) (331m)** - Continuer sur cette piste pour aller voir la chapelle, sinon prendre à droite. A la prochaine intersection, emprunter le sentier à gauche.
- 7 -  Montauriol (210m)** - A l'entrée du village prendre à droite et rejoindre la

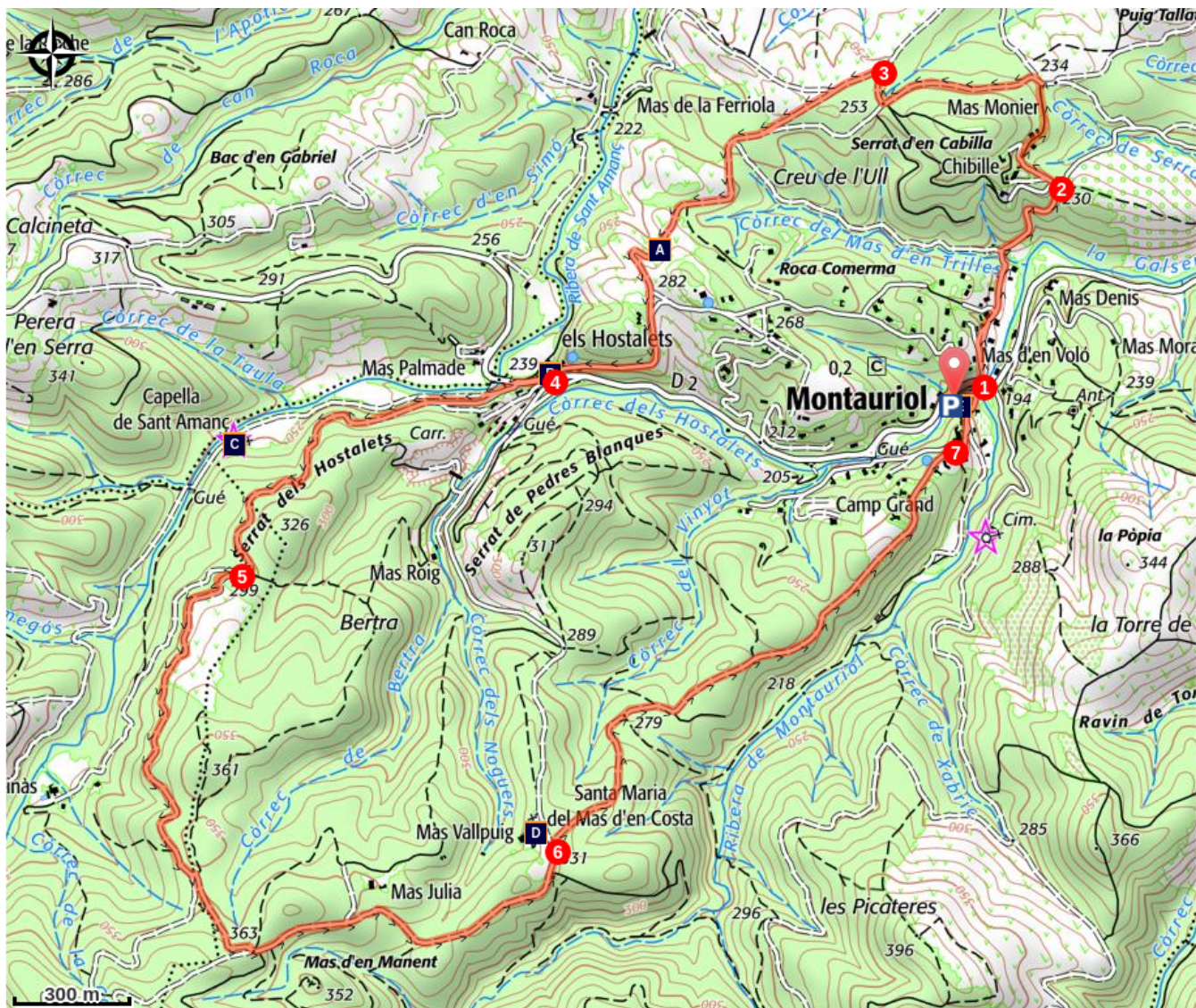
mairie.




Cet itinéraire a obtenu le label de qualité PR labellisé® de la Fédération Française de Randonnée Pédestre. Un contrôle de qualité de cet itinéraire est réalisé tous les deux ans par les bénévoles du [Comité Départemental de la Fédération Française de Randonnée Pédestre des Pyrénées-Orientales](#).





*Cet itinéraire est inscrit au Plan Départemental des Itinéraires de Promenade et de Randonnée des Pyrénées-Orientales.*

# Sur votre chemin...



-  Ornières romaines (A)
-  Capella de Sant-Amancç (C)
-  Montauriol (E)

-  Els Hostalets (B)
-  Chapelle Santa Maria del Mas d'en Costa (D)

# Toutes les infos pratiques



## Itinéraire inscrit au Plan Départemental des Itinéraires de Promenade et de Randonnée des Pyrénées-Orientales

Le PDIPR est un outil de protection juridique des tracés qui recense les itinéraires ouverts à la randonnée pédestre, équestre et VTT. Il vise ainsi à favoriser la découverte des sites naturels et des paysages ruraux en développant la pratique de la randonnée. Pour être inscrit à ce plan, un itinéraire doit répondre à un ensemble de critères de qualité en terme d'aménagement et de gestion.



## Risque incendie

Attention : l'itinéraire transite dans un massif forestier sensible au risque incendie de forêt. Entre le 1er juillet et le 15 septembre, selon le niveau de risque, la circulation en voiture, à vélo, ou à pied est réglementée. Consulter le site de l'Etat afin de connaître le risque journalier et préparer au mieux votre itinéraire : [Vigilance feux de forêts](#)

Comment venir ?

### Transports

Retrouvez tous les transports en commun liO sur [www.laregion.fr](http://www.laregion.fr)  
Sinon, pensez au covoiturage !

### Accès routier

Depuis Perpignan, prendre la D612 direction Thuir. A Thuir, prendre la D615 direction Lluçà, Terrats et Fourques. A Fourques, prendre la D2 jusqu'à Montauriol.

### Parking conseillé

Parking de la mairie, Montauriol.

## ***i* Lieux de renseignement**

Office de tourisme intercommunal

Aspres Thuir

2 boulevard Violet, 66300 Thuir

[contact@aspres-thuir.com](mailto:contact@aspres-thuir.com)

Tel : +33 (0)4 68 53 45 86

<https://www.aspres-thuir.com>



# Sur votre chemin...

---



## Ornières romaines (A)

Ces ornières incrustées dans le schiste sont dues au passage récurrent des chariots qui, déjà à l'époque antique, descendaient le fer des mines de Batera pour l'acheminer vers les ports en vue du commerce, ou vers les forges, nombreuses à proximité. Ces ornières sont très bien conservées et bien visibles à l'oeil nu. Cette route charretière dite « tracé du chemin du fer » est jalonnée de sept séries d'ornières depuis Batera, dont les plus remarquables sont ici, avec un écartement (entraxe) variant de 125 à 135 cm.

Crédit photo : © OTI Aspres Thuir

---



## Els Hostalets (B)

Le nom des Hostalets pourrait être le témoignage sémantique d'une ancienne auberge-étape bâtie à l'emplacement d'un gué naturel sur la voie reliant Batera à la *via Conflentana* (Llupia). Sans qu'il ne soit possible d'être affirmatif, la topographie actuelle (seul passage à gué) et le toponyme des lieux, ainsi que la présence d'ornières, laissent à penser que l'actuel hameau des Hostalets pourrait être implanté sur un établissement d'origine antique.

Crédit photo : © OTI Aspres Thuir

---



## Capella de Sant-Amanç (C)

L'édifice actuel est une construction romane du XII<sup>e</sup> siècle. A l'intérieur, on voit un bénitier taillé dans le granit. Une statue du XVIII<sup>e</sup> siècle, en partie mutilée, représente Saint Amans en évêque. Contre la chapelle, un remarquable puits maçonné, typique dans la région de l'Aspre est visible, son ouverture est murée. Devant cette chapelle pour la Saint-Jean, chaque année, le prêtre bénit les herbes cueillies cette nuit-là : *carlines* ou soleils, verveine, millepertuis, citronnelle, fougères, orpins, formant un bouquet cruciforme destiné à être cloué sur les portes pour préserver la maison du mauvais sort. Cette tradition se perpétue depuis la nuit des temps, tout comme celle de la distribution des petits pains, qui a lieu le 8 avril de chaque année.

Crédit photo : © OTI Aspres Thuir






## Chapelle Santa Maria del Mas d'en Costa (D)

Chapelle de style néo-roman reconstruite vers 1850 par Laurent Costa, maire de Montauriol au XIXe siècle, et par Jean Costa, prêtre au Soler, pour servir de nécropole familiale.

Crédit photo : © OTI Aspres Thuir

---



## Montauriol (E)

On peut trouver des dolmens indiquant la présence de nos lointains ancêtres sur le territoire (2200 av. J-C). Les véritables traces de peuplement à Montauriol remontent après la conquête de la région par les carolingiens, en 811. Aux alentours du IXe ou Xe siècle, les grandes abbayes (Saint-Michel de Cuixà, Saint-André de Sorède, Sainte-Marie d'Arles...) construisirent des églises dans toutes les vallées où les habitants se trouvaient. C'est ainsi que fut construite Saint-Saturnin de Montauriol, église d'origine pré-romane datée du Xe siècle. La commune de Montauriol comprenait, à l'origine, deux villages : Montauriol d'Avall, aussi appelé *Salvatichos* (967) et Montauriol d'Amont, aussi appelé *Salvanera* (1049). On peut ainsi, par la seule toponymie, deviner la Protohistoire des lieux dont les pentes, primitivement couvertes d'un manteau sombre de chênes verts, ont été peu à peu défrichées par les bûcherons, premiers habitants de la forêt. Un certain Oliba d'Oms, premier personnage historiquement attesté de cette illustre famille roussillonnaise, était seigneur de Montauriol d'Amont en 1010. Durant les premiers siècles du Moyen Âge, Montauriol d'Avall paraît avoir connu un destin séparé : Saint-Michel de Cuixà y avait acquis un alleu en 967. Ce bien a ensuite appartenu, probablement à partir du XIIe siècle, à l'église d'Elne.

Crédit photo : © Michel Castillo - CD66