Circuit roman

Conflent Canigó - Corneilla-de-Conflent

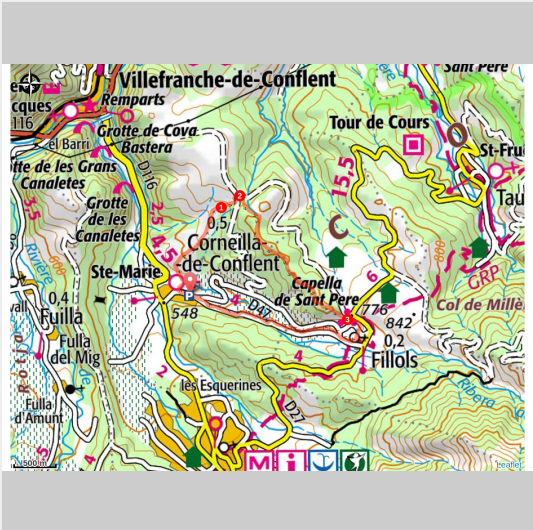

Eglise Sainte-Marie de Corneilla-de-Conflent (OTI Conflent Canigó)

A travers ce sentier, un patrimoine exceptionnel se découvrira. L’art roman, omniprésent en Conflent Canigó, se distingue à travers de pépites comme l’Eglise Sainte-Marie de Corneilla-de-Conflent.

Sur les contreforts du Canigó et du Madres, l'ancien comté du Conflent regorge d'un riche patrimoine religieux. Chapelles, églises et abbayes jonchent le territoire, renfermant de nombreux trésors patrimoniaux.

Infos pratiques

Pratique : Rando pédestre

Durée : 2 h 30

Longueur : 7.0 km

Dénivelé positif : 326 m

Difficulté : Facile

Type : Boucle

Thèmes : Histoire et patrimoine

Itinéraire

Départ : Parking de la mairie, Corneilla-de-Conflent.
Arrivée : Parking de la mairie, Corneilla-de-Conflent.
Balisage : PR
Communes : 1. Corneilla-de-Conflent
2. Fillols

Profil altimétrique

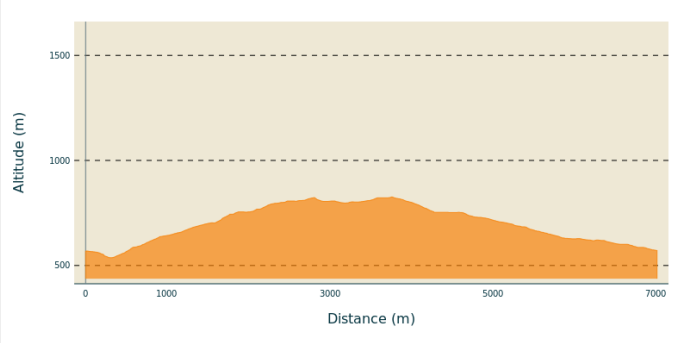

Altitude min 537 m
Altitude max 826 m

Parking (570 m) - Descendre la rue vers l'église, puis emprunter le sentier qui descend main droite juste avant celle-ci. Descendre jusqu'à la Ribera de Fillols. La traverser et prendre en face le chemin. Au tertre herbeux, longer à droite le chemin aux murs en pierres sèches.

1. **Roc Ample (706 m)** - Prendre à droite le sentier qui monte en lacets.
2. **La Collada (756 m)** - Prendre à droite vers le coupe-feu (ne pas emprunter la piste DFCI) puis après 50m, prendre le sentier à gauche qui monte en sous-bois pour rejoindre le coupe-feu et le suivre jusqu'à la chapelle.
3. **Capella de Sant Pere (772 m)** - Prendre à droite de la chapelle la petite route goudronnée qui descend à Fillols. Rejoindre l'église Saint-Félix, la contourner par la gauche et descendre à droite. A l'intersection, tourner à droite et suivre l'ancien chemin qui descend de Fillols à Corneilla-de-Conflent.

Sur votre chemin…

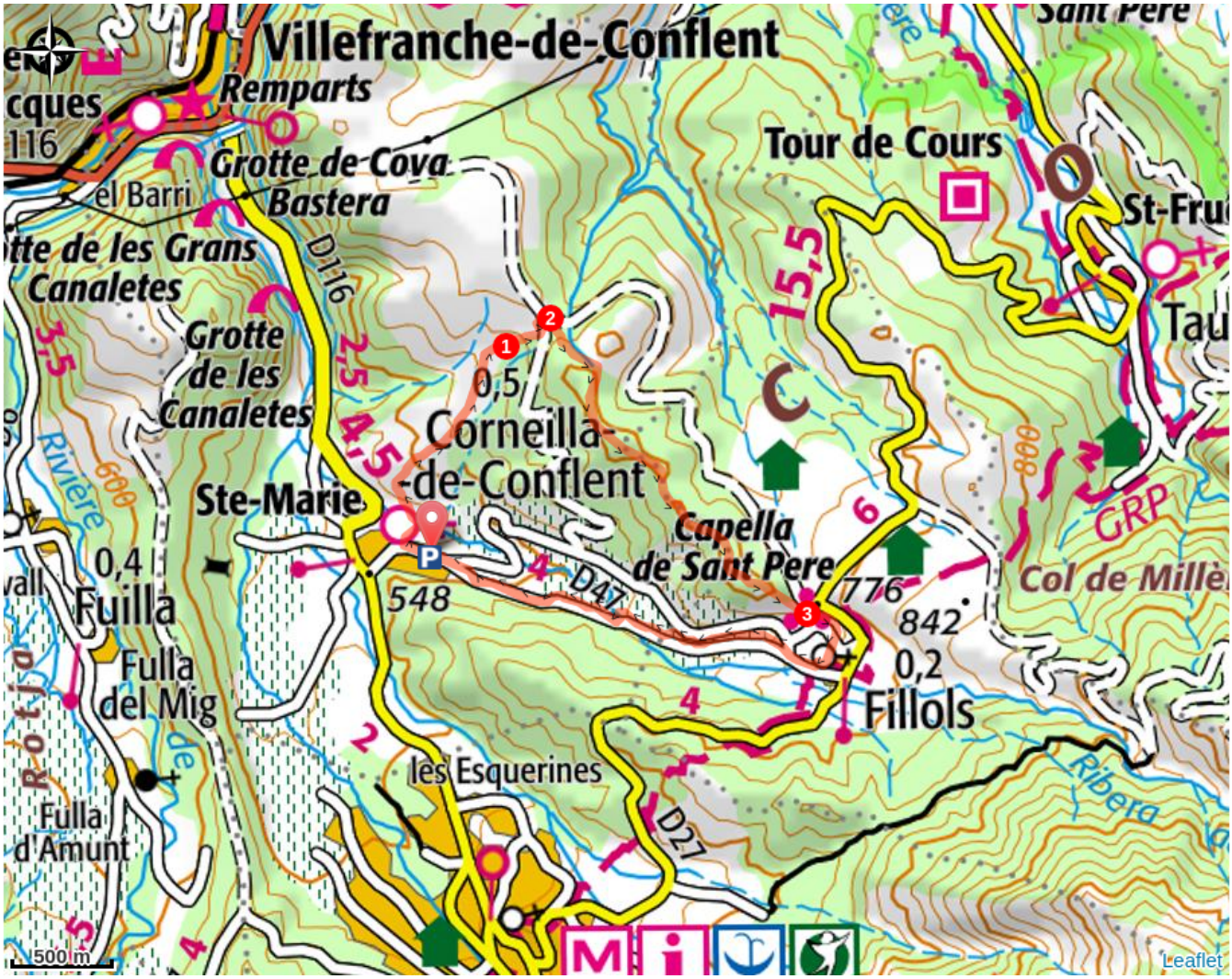

Toutes les infos pratiques

Danger chantier de brulage dirigé

Le brulage dirigé est une pratique traditionnelle d’entretien, de régénération des pâturages et de prévention des incendies utilisant le feu courant en période hivernale (décembre à mars). Mise en œuvre par des équipes spécialisées et dans des conditions optimales de sécurité ces brulages, sont signalés auprès de la mairie 24 h avant et sur site le jour même. Afin de vous éviter de vous retrouver bloqué dans votre cheminement après avoir emprunté un itinéraire, nous vous invitons à cliquer sur le lien ci dessous qui vous indiquera la localisation des brulages prévus d'être réalisés (suivant les conditions météo) dans les 3 prochains jours. Voir les chantiers de brulage dirigé

Risque incendie

Attention : l'itinéraire transite dans un massif forestier sensible au risque incendie de forêt. Entre le 1er juillet et le 15 septembre, selon le niveau de risque, la circulation en voiture, à vélo, ou à pied est réglementée. Consulter le site de l'Etat afin de connaître le risque journalier et préparer au mieux votre itinéraire : Vigilance feux de forêts

Comment venir ?

Transports

Retrouvez tous les transports en commun liO sur www.laregion.fr
Sinon, pensez au covoiturage !

Accès routier

Depuis la RN 116 à hauteur de Villefranche-de-Conflent, emprunter la RD 116 jusqu'au village.

Stationnement

Parking de la mairie, Corneilla-de-Conflent.

Lieux de renseignement

Office de tourisme intercommunal Conflent Canigó
10 place de la République, 66500 Prades

info@tourisme-canigou.com
Tel : +33 (0)4 68 05 41 02
http://www.tourisme-canigou.com

Source

Communauté de Communes Conflent Canigó
https://www.tourisme-canigou.com/