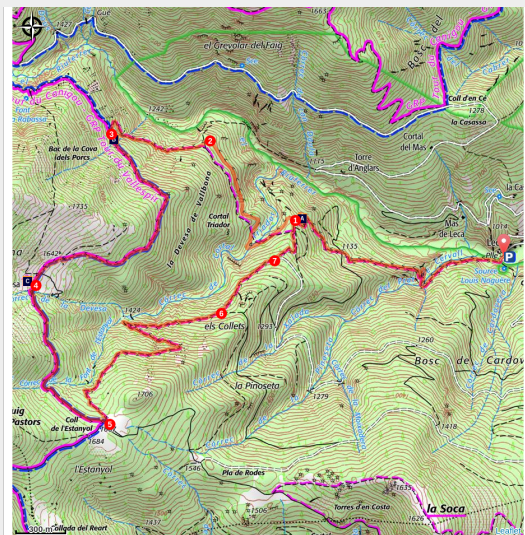


De Leca à la Devesa de Vallbona

Haut Vallespir - Corsavy



La Devesa (© CC Haut Vallespir)

Une randonnée qui vous permettra de profiter de la haute vallée du Riuferrer et des contreforts du Tres Vents.

Au cours de cette randonnée, vous évoluerez sous de magnifiques hêtres et pourrez découvrir les vestiges de la vie des charbonniers. Vous emprunterez 3 km du Tour du Canigó pour déboucher sur une vaste zone de pâtures et son abri (Devesa de Vallbona). La première partie de la descente se fera dans une forêt de pins à crochets pour rejoindre la hêtraie et le hameau de Leca.

Infos pratiques

Pratique : Rando pédestre

Durée : 5 h 30

Longueur : 11.7 km

Dénivelé positif : 841 m

Difficulté : Difficile

Type : Boucle

Thèmes : Randonnée en montagne

Itinéraire

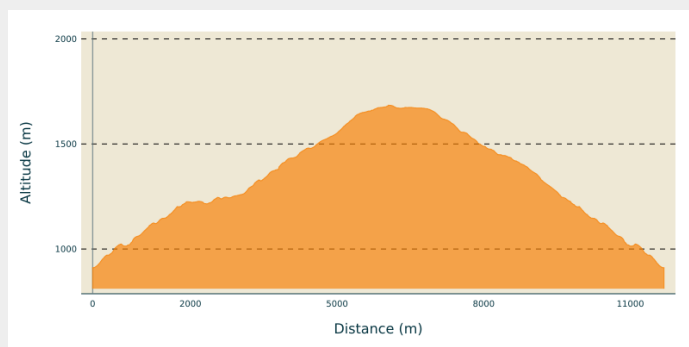
Départ : Hameau de Leca, Corsavy

Arrivée : Hameau de Leca, Corsavy


Balisage :  GR®P  PR

Communes : 1. Corsavy

Profil altimétrique



Altitude min 911 m
Altitude max 1685 m



D -  Hameau de Leca (912 m) - Traverser le hameau et se diriger vers la passerelle située au bout du parking. Franchir cette passerelle et commencer l'ascension (balisage jaune).

1 -  Carrefour (1224 m) - Prendre à droite.


2 -  Carrefour (1257 m) - Emprunter dans la montée légèrement à gauche.

3 -  Bac de la Cova dels Porcs (1404 m) - Prendre en épingle à gauche sur Tour du Canigó fléché Sant Guillem.

4 -  Abri de la Devesa (1660 m) - Au-dessus de la piste (40 m) sur votre droite l'abri de la Devesa, idéal pour le pique-nique.

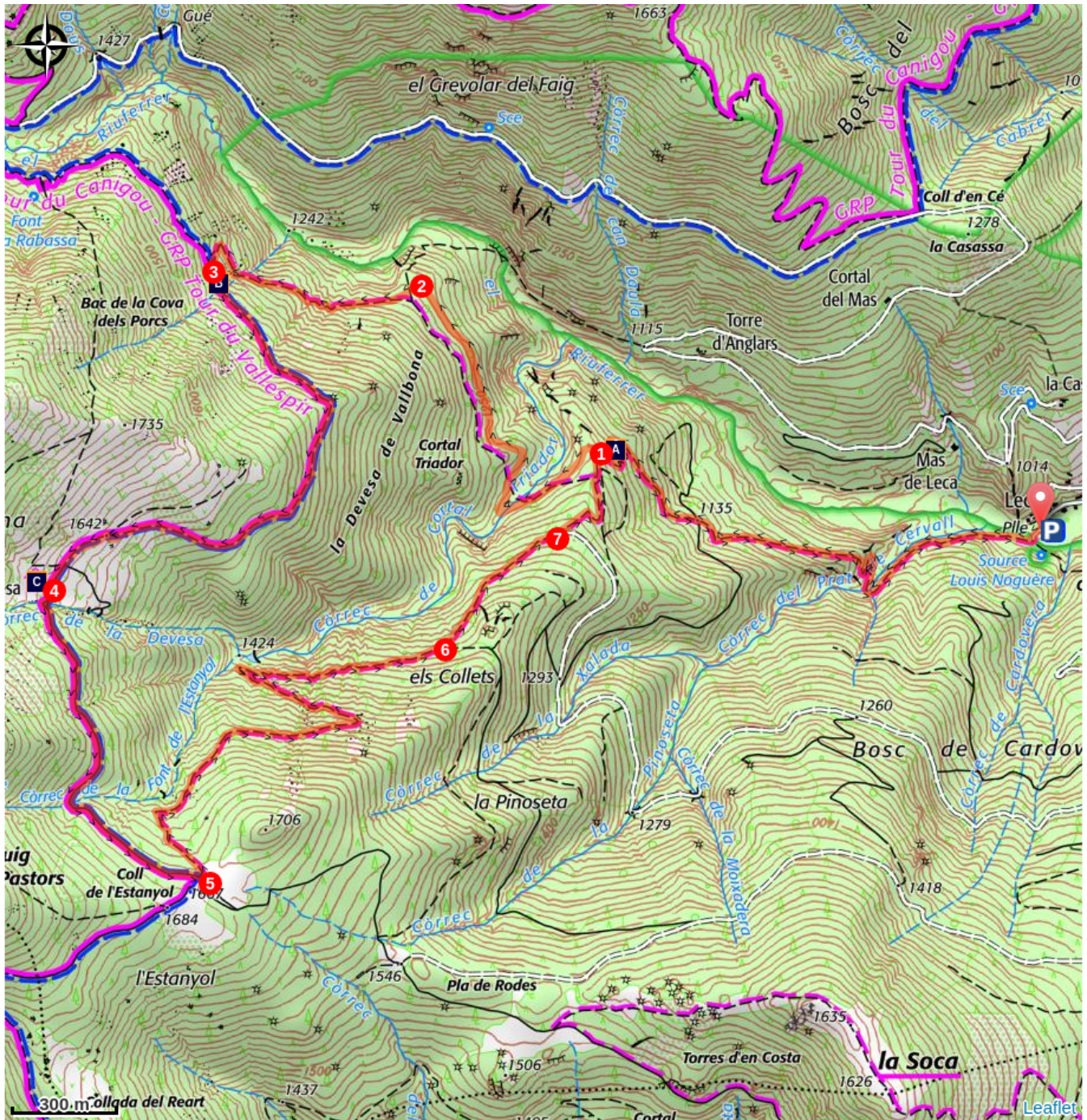
5 -  Pla de l'Estanyol (1666 m) - À la sortie de la forêt, quitter le Tour du Canigó par la gauche en lisière de bois. Descendre sur 20 m puis partir en biais sur la gauche, balisage jaune et balisage VTT.  Partie commune avec un parcours VTT jusqu'à Leca.


6 -  Els Collets (1373 m) - Continuer tout droit dans la descente.

7 -  Piste (1283 m) - Arrivée au terminus d'une piste, aller en face dans la descente. Retourner au premier carrefour (point 1) et prendre légèrement à droite dans la descente fléchée « Leca ».

Cet itinéraire est inscrit au Plan Départemental des Itinéraires de Promenade et de Randonnée des Pyrénées-Orientales.

Sur votre chemin...



 Habitacions temporaries de
carbonniers (A)

 Abri et baraque de la Devesa (C)

 Plateforme charbonnière (B)

Toutes les infos pratiques



Itinéraire inscrit au Plan Départemental des Itinéraires de Promenade et de Randonnée des Pyrénées-Orientales

Le PDIPR est un outil de protection juridique des tracés qui recense les itinéraires ouverts à la randonnée pédestre, équestre et VTT. Il vise ainsi à favoriser la découverte des sites naturels et des paysages ruraux en développant la pratique de la randonnée. Pour être inscrit à ce plan, un itinéraire doit répondre à un ensemble de critères de qualité en terme d'aménagement et de gestion.



Risque incendie

Attention : l'itinéraire transite dans un massif forestier sensible au risque incendie de forêt. Entre le 1er juillet et le 15 septembre, selon le niveau de risque, la circulation en voiture, à vélo, ou à pied est réglementée. Consulter le site de l'Etat afin de connaître le risque journalier et préparer au mieux votre itinéraire :

[Vigilance feux de forêts](#)

⚠️ Recommandations

Caractéristiques - La descente emprunte un tronçon commun avec un circuit VTT, soyez vigilants.

Abri - Cabane en 4.

Eau - En 4, eau non contrôlée.

Comment venir ?

Transports

Retrouvez tous les transports en commun liO sur www.laregion.fr

Sinon, pensez au covoiturage !

Accès routier

Depuis Arles-sur-Tech, suivre la direction de Corsavy (D43). A la sortie de Corsavy, tourner à droite et continuer sur la D43 en direction du refuge de Batera, jusqu'au hameau de Leca.

Parking conseillé

Hameau de Leca, Corsavy.

i Lieux de renseignement

Centre Sud Canigó Sports et Pleine
Nature
Lieu-dit La Baillie, 66150 Arles-sur-Tech
accueil@centresudcanigo.com
Tel : +33 (0)4 68 39 37 82
<https://www.centresudcanigo.com>



Sur votre chemin...



Habitations temporaires de charbonniers (A)

Les forges catalanes utilisaient le charbon de bois comme combustible pour traiter le minerai. La production de charbon de bois a donc façonné le territoire, d'un point de vue économique et environnemental. Les charbonniers travaillaient dans les forêts pendant plusieurs mois. Présents lors de la confection et de la combustion, ils aménageaient souvent des habitations temporaires en pleine montagne, telles celles que vous découvrirez près du Bac de la Cova dels Porcs.

Crédit photo : © CC Haut Vallespir



Plateforme charbonnière (B)

Après avoir admiré la vue sur la haute vallée du Riuferrier puis retrouvé le GR®P Tour du Canigó (Grande Randonnée de Pays, balisé en jaune et rouge), vous découvrirez plusieurs vestiges de plateformes charbonnières. Ces zones constituent de précieux témoignages de l'activité minière qui rythmait la vie sur le territoire.

Crédit photo : © CC Haut Vallespir



Abri et baraque de la Devesa (C)

L'abri de la Devesa, refuge non gardé, est situé près d'une ancienne baraque de berger, une installation d'estive. Celui-ci dispose d'une capacité de six couchages. Il offre un panorama somptueux sur la mer Méditerranée, de Canet à Rosas, entrecoupé par le massif des Albères. Le lever de soleil y est grandiose.

Crédit photo : © CC Haut Vallespir