

De Prats-de-Mollo à Sant Guillem

Haut Vallespir - Prats-de-Mollo-la-Preste



Croix de Sant Guillem (© CC Haut Vallespir)

Cet itinéraire vous permettant de profiter d'une nuitée en refuge et de rayonner en randonnée autour de celui-ci.

Au départ de Prats-de-Mollo-la-Preste, cette randonnée utilise l'assise du chemin rural qui permet d'accéder à la chapelle de Sant Guillem et au refuge du même nom. Vous débuterez cet itinéraire par l'ascension du Coll de Cabanelles puis celle du Coll d'en Ce, pour enfin terminer en montée douce dans une magnifique hêtraie jusqu'au site de Sant Guillem.

Infos pratiques

Pratique : Rando pédestre

Durée : 9 h

Longueur : 21.0 km

Dénivelé positif : 1317 m

Difficulté : Très difficile

Type : Aller-retour







Thèmes : Histoire et patrimoine, Randonnée en montagne

Itinéraire

Départ : Porte de France, Prats-de-Mollo-la-Preste

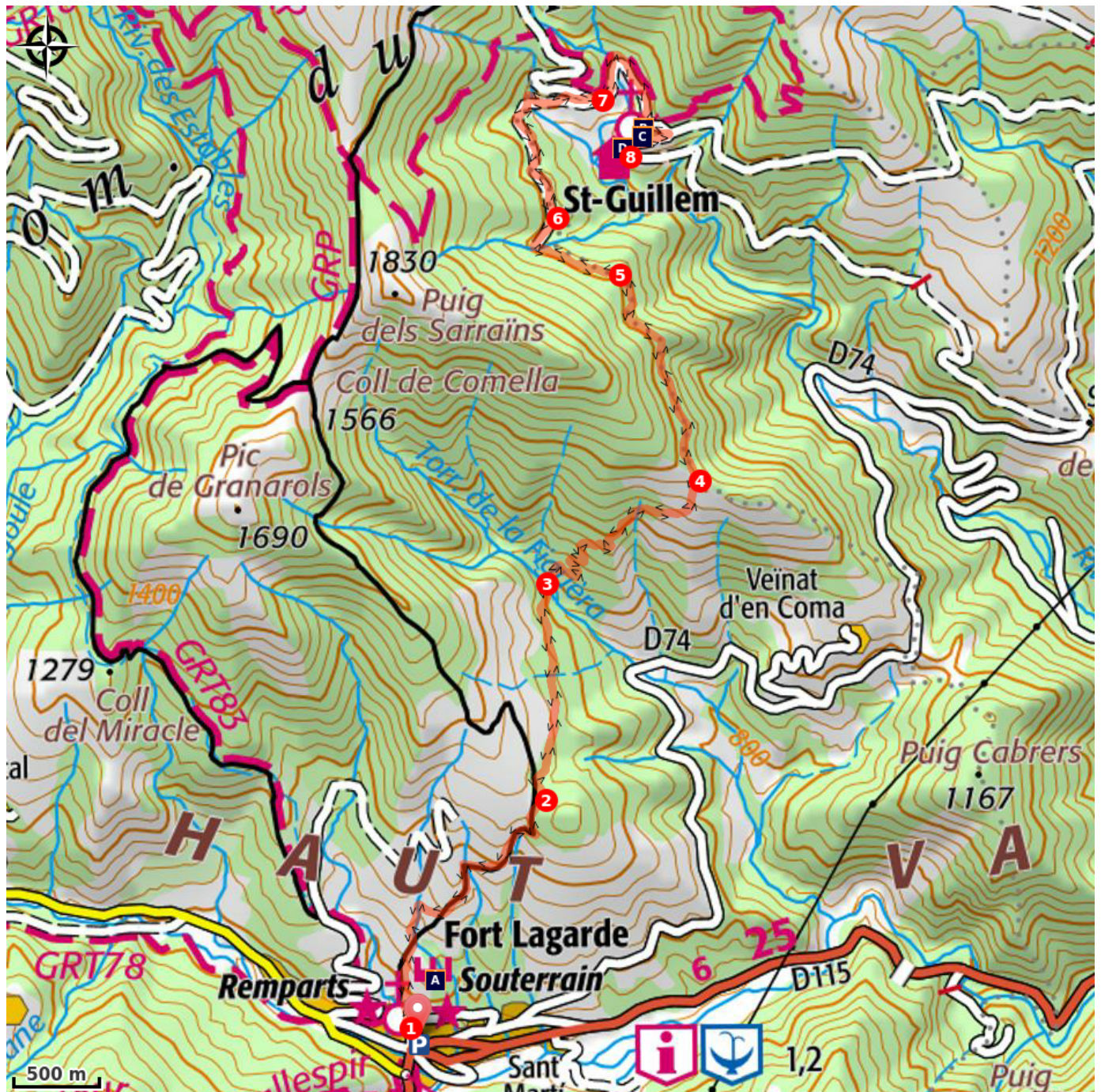
Arrivée : Porte de France, Prats-de-Mollo-la-Preste

Balisage :  GR®P  PR

- D -  Porte de France (733 m)** - Face à la porte, prendre à droite les escaliers puis longer les remparts jusqu'au cimetière.
- 1 -  Cimetière (752 m)** - Prendre à droite en montée le long du mur d'enceinte du cimetière.
- 2 -  Col (1105 m)** - Prendre la piste de droite et continuer celle-ci jusqu'au cours d'eau.
- 3 -  Còrrec de la Figuera (996 m)** - Traverser la rivière et entamer la deuxième montée vers le Coll d'en Ce.
- 4 -  Coll d'en Ce (1357 m)** - Prendre sur la gauche le sentier qui part dans l'axe de la vallée.
- 5 -  Col (1381 m)** - Arriver au col, laisser à gauche le sentier Puig dels Sarraïns et prendre tout droit.
- 6 -  Els Aplegadors (1381 m)** - Une fois sur la piste, partir à plat.
- 7 -  Cal Picotós (1338 m)** - Au poteau directionnel, toujours à plat jusqu'à Sant Guillem.
- 8 -  Refuge de Sant Guillem (1283m)** - Pour le retour, emprunter le même itinéraire qu'à l'aller.

Cet itinéraire est inscrit au Plan Départemental des Itinéraires de Promenade et de Randonnée des Pyrénées-Orientales.

Sur votre chemin...



 Fort Lagarde (A)

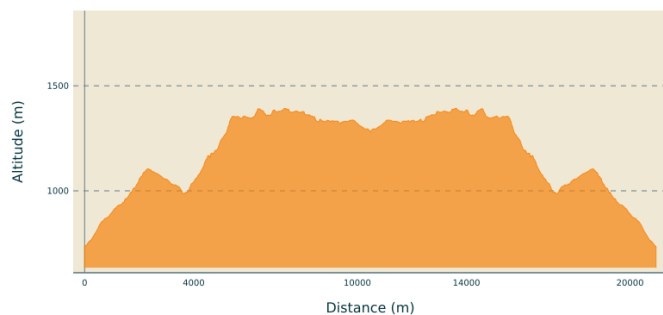
 Chapelle Sant Guillem de Combret (C)

 Table d'orientation de Sant Guillem (B)

 Isards (D)

Toutes les infos pratiques

Profil altimétrique



Altitude min 734 m
Altitude max 1393 m

Transports

Retrouvez tous les transports en commun liO sur www.laregion.fr
Sinon, pensez au covoiturage !

Accès routier

Depuis Arles-sur-Tech, suivre la direction de Prats-de-Mollo-la-Preste (D115).

Stationnement

Parking de la place du Foiral, Prats-de-Mollo-la-Preste.

Lieux de renseignement

Centre de pleine nature Sud Canigó
Lieu-dit La Baillie, 66150 Arles-sur-Tech
accueil@centresudcanigo.com
Tel : +33 (0)4 68 39 37 82
<https://www.centresudcanigo.com>



Sur votre chemin...



Fort Lagarde (A)

Sur les hauteurs de Prats de Mollo, cette ancienne tour à signaux médiévale autour de laquelle fut érigé un donjon en forme d'étoile sur les plans de Vauban au XVII^e siècle, servait à protéger la nouvelle frontière établie au traité des Pyrénées (1659). La visite commence par l'espace multimédia puis se poursuit dans les salles d'exposition. Enfin, c'est au sommet de la tour d'origine « la Guardia » que l'on jouit d'un beau panorama sur la vallée et les sommets frontaliers. Depuis la ville fortifiée en contrebas (tout aussi passionnante avec ses ruelles étroites pavées et ses animations tout au long de l'année) trois chemins mènent à la forteresse, notamment le célèbre souterrain et ses 142 marches, ancienne voie de repli militaire.

Crédit photo : © CC Haut Vallespir



Table d'orientation de Sant Guillem (B)

Table d'orientation face à la haute vallée de La Comalada et ses deux sommets principaux, à droite le Tres Vents (2731 m) et à gauche le Roja (2724 m).

Crédit photo : © Frédéric Maler - CC Haut Vallespir



Chapelle Sant Guillem de Combret (C)

Dominée par le massif du Tres Vents, cette chapelle de style roman se dresse dans l'écrin paisible de la haute vallée de la Comalada, à 1254 m d'altitude. Elle a été bâtie au XI^e siècle par l'ermite Guillem, afin d'accueillir les pèlerins de Saint-Jacques-de-Compostelle. Elle a toujours été connue comme la chapelle de Sant Guillem bien qu'il n'ait jamais été canonisé. Une légende raconte qu'il se rendit aux mines de Valmanya afin de bâtir une cloche de fer pour sa chapelle. Amusés par sa demande, les forgerons lui sommèrent de se servir dans le fer en fusion : Guillem s'exécuta, et sans se brûler, sortit une masse de fer avec laquelle il forgea, à mains nues, une cloche en forme de mitre ! Aujourd'hui cette chapelle est conservée par une association locale, elle est une propriété privée.

Crédit photo : © Michel Castillo - CD66



Isards (D)

L'isard (*Rupicapra pyrenaica*), cousin du chamois des Alpes, est très présent sur la chaîne des Pyrénées. Vous pouvez l'observer de l'automne à la fin de l'hiver aux abords de Sant Guillem.

Crédit photo : © CC Haut Vallespir