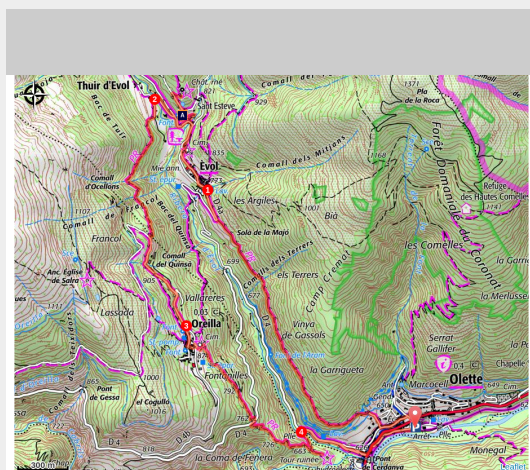


# La porte des Garrotxes

Conflent Canigó - Olette



Vue sur Evol (OTI Conflent Canigó)

*En cheminant sur ces anciens chemins ruraux d'Olette à Evol et d'Oreilla à Olette, offrant un très joli panorama, découvrez un patrimoine exceptionnel.*

A travers d'anciens chemins ruraux, menant à un des plus beaux villages de France et à l'entrée de la vallée des Garrotxes, cet itinéraire oscille entre garrigue et chêneraie, à la découverte de patrimoine militaire et de villages typiques.

## Infos pratiques

---

Pratique : Rando pédestre

---

Durée : 3 h

---

Longueur : 8.7 km

---

Dénivelé positif : 688 m

---

Difficulté : Facile

---

Type : Boucle

---

Thèmes : Histoire et patrimoine

# Itinéraire

**Départ** : Parking de la gare, Olette.

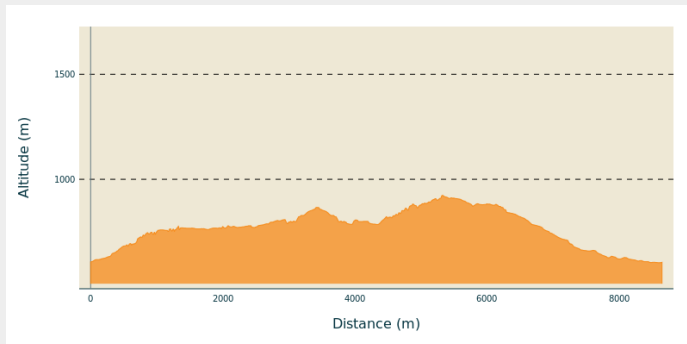
**Arrivée** : Parking de la gare, Olette.

**Balisage** :  PR labellisé®

**Communes** : 1. Olette

2. Oreilla

## Profil altimétrique



Altitude min 603 m

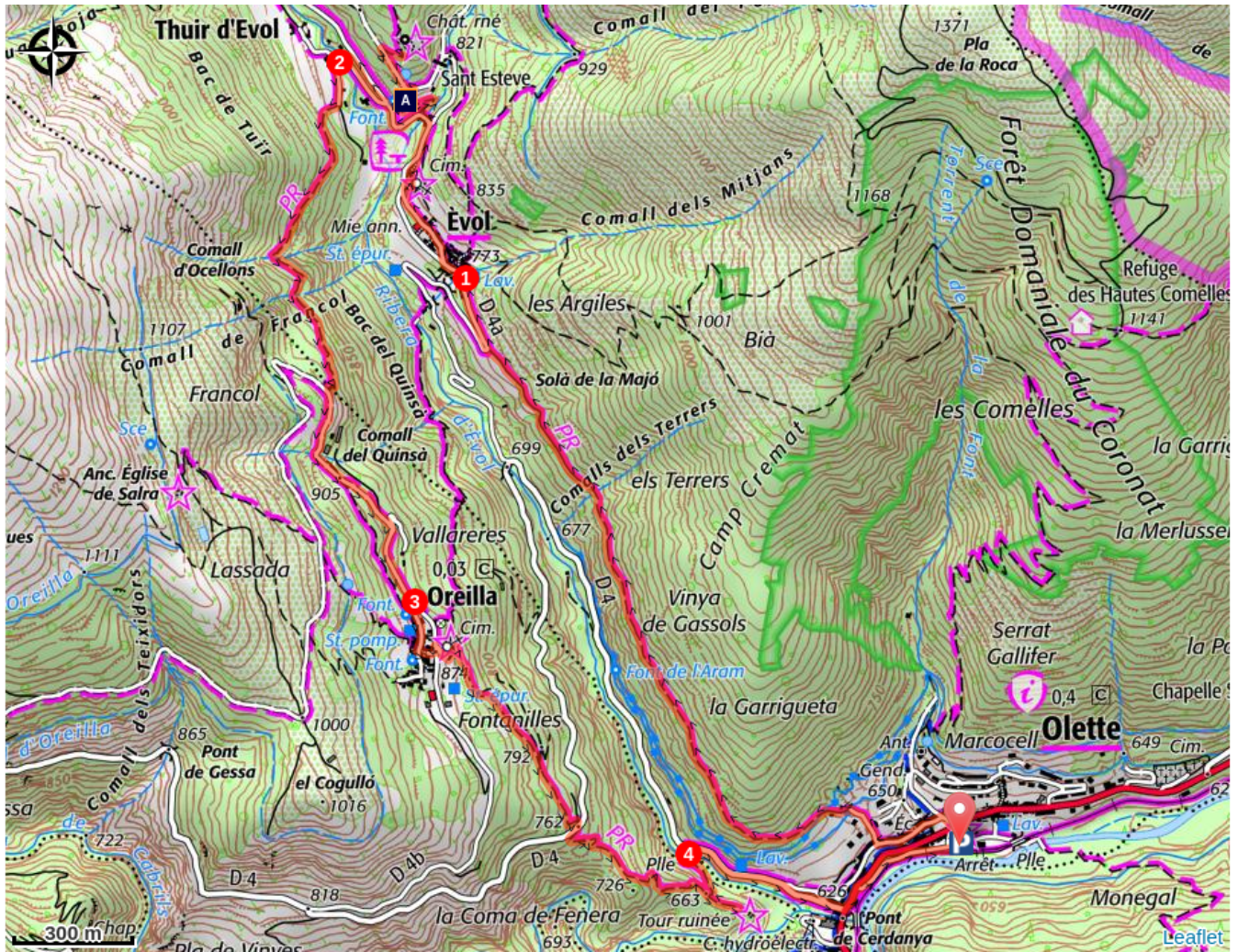
Altitude max 924 m

**Parking Gare SNCF d'Olette (610 m)** - Prendre l'escalier qui longe l'Eglise Saint-André et rejoindre la place du village. Emprunter la rue de la Libération qui monte à gauche, parcourir 200m. A hauteur du parking prendre à droite la ruelle qui monte, puis 100m plus loin, suivre le sentier qui grimpe sur la gauche. Après le canal d'irrigation, continuer sur le sentier, à flanc, qui surplombe la vallée de la rivière d'Evol. Le chemin débouche sur la RD 4 à l'entrée du village d'Evol.

- Evol (773 m)** - Pénétrer dans le village. Passer devant la maison natale de Ludovic Massé. Après le bassin (aire de pique-nique), prendre à droite le Carrer del Reganet. En haut, prendre à gauche le Carrer del Barreil qui amène à la Plaça del Cuiner. Continuer par le Carrer Barbeblanc qui débouche sur la Plaça Ludovic Massé. Après 100m, un petit chemin dallé permet d'accéder à l'église Saint-André. Redescendre sur la route et la suivre jusqu'au carrefour. Franchir le pont de pierres et prendre à droite le sentier qui mène à la Chapelle Saint-Etienne. Passer devant la Chapelle, puis rejoindre la route. Tourner à gauche, et après 100m, prendre un sentier sur la droite pour accéder au château. Redescendre par le même chemin jusqu'au pont en pierres et prendre à droite en direction de Thuir d'Evol
- Thuir d'Evol (821 m)** - Au panneau Thuir d'Evol, descendre sur la gauche. Après le pont, tourner à gauche. Passer devant les Gîtes de France. Au portail métallique, prendre le chemin qui monte sur la droite et qui mène à Oreilla.
- Oreilla (874 m)** - Entrer dans le village. Au lavoir, prendre à droite. Au 2ème escalier, descendre à gauche pour rejoindre l'Eglise romane Sainte-Marie. Prendre le sentier à droite de l'édifice qui descend et aboutit sur une route goudronnée. La traverser. Le sentier continue en lacets pour rejoindre la RD 4 qui relie Olette à Evol. Au cours de la descente, accès à une tour à signaux

4. **RD 4 (632 m)** - Prendre à droite sur 150m, puis à gauche la rue qui monte pour traverser le village jusqu'à la Place. La traverser et rejoindre le point de départ en descendant les escaliers qui longent l'église.

# Sur votre chemin...



 Chapelle Sant Esteve (A)

# Toutes les infos pratiques



## Danger chantier de brulage dirigé

Le brulage dirigé est une pratique traditionnelle d'entretien, de régénération des pâturages et de prévention des incendies utilisant le feu courant en période hivernale (décembre à mars). Mise en œuvre par des équipes spécialisées et dans des conditions optimales de sécurité ces brulages, sont signalés auprès de la mairie 24 h avant et sur site le jour même. Afin de vous éviter de vous retrouver bloqué dans votre cheminement après avoir emprunté un itinéraire, nous vous invitons à cliquer sur le lien ci dessous qui vous indiquera la localisation des brulages prévus d'être réalisés (suivant les conditions météo) dans les 3 prochains jours. [Voir les chantiers de brulage dirigé](#)



## Itinéraire inscrit au Plan Départemental des Itinéraires de Promenade et de Randonnée des Pyrénées-Orientales

Le PDIPR est un outil de protection juridique des tracés qui recense les itinéraires ouverts à la randonnée pédestre, équestre et VTT. Il vise ainsi à favoriser la découverte des sites naturels et des paysages ruraux en développant la pratique de la randonnée. Pour être inscrit à ce plan, un itinéraire doit répondre à un ensemble de critères de qualité en terme d'aménagement et de gestion.



## Itinéraire labellisé PR®

Cet itinéraire a obtenu le label de qualité PR labellisé ® de la Fédération Française de Randonnée Pédestre. Un contrôle de qualité de cet itinéraire est réalisé tous les deux ans par les bénévoles du [Comité Départemental de la Fédération Française de Randonnée Pédestre des Pyrénées-Orientales](#)



## Risque incendie

Attention : l'itinéraire transite dans un massif forestier sensible au risque incendie de forêt. Entre le 1er juillet et le 15 septembre, selon le niveau de risque, la circulation en voiture, à vélo, ou à pied est réglementée. Consulter le site de l'Etat afin de connaître le risque journalier et préparer au mieux votre itinéraire : [Vigilance feux de forêts](#)

Comment venir ?

## Transports

Retrouvez tous les transports en commun liO, dont le Train Jaune, sur [www.laregion.fr](http://www.laregion.fr)  
Sinon, pensez au covoiturage !

## Accès routier

Depuis la RN 116, rejoindre le village d'Olette et descendre la rue de la gare.

## Parking conseillé

Parking de la gare, Olette.

## Lieux de renseignement

Office de tourisme intercommunal  
Conflent Canigó  
10 place de la République, 66500  
Prades

[info@tourisme-canigou.com](mailto:info@tourisme-canigou.com)

Tel : +33 (0)4 68 05 41 02

<http://www.tourisme-canigou.com>



## Source



Communauté de  
Communes Conflent  
Canigó

<https://www.tourisme-canigou.com/>

# Sur votre chemin...

---



## Chapelle Sant Esteve (A)

Cette chapelle est la chapelle du château d'Evol, propriété des vicomtes d'Evol. Elle a été construite en 1260 comme le château mais, celui-ci étant trop exigü, elle n'a pu être bâtie dans son enceinte. Elle a donc été érigée à mi-pente entre la fortification et l'église paroissiale Saint-André. Le sol sur lequel elle se situait étant très instable, elle s'est effondrée en 1770. Elle a été reconstruite en 1784. Elle est dédiée à Sant Esteve (Saint-Etienne), protecteur des vicomtes d'Evol .  
Crédit photo : OTI Conflent Canigó