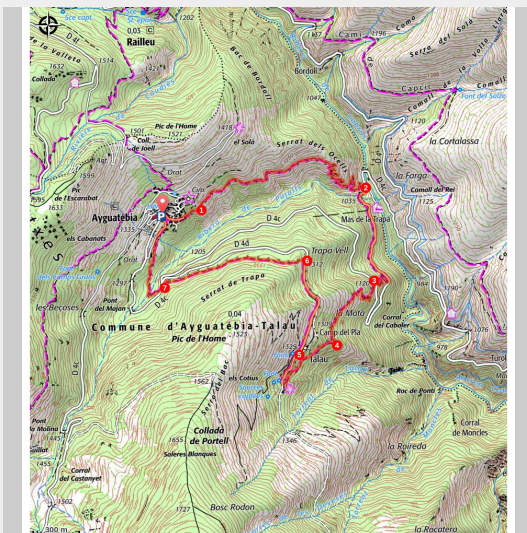


# La Vallée del Feu (vallée du fief)

Pyrénées Catalanes - Ayguatèbia-Talau



Village d'Ayguatèbia (© CC Pyrénées Catalanes)

## *Découvrez la vallée des Garrotxes et son magnifique panorama sur le massif du Canigó, Grand Site de France !*

Au pied du Madres (2469 m), la vallée des Garrotxes vous enchante par ses paysages à couper le souffle, ses sentiers remplis d'histoire, son climat méditerranéen, le tout en plein cœur des Pyrénées catalanes.

### **Infos pratiques**

---

Pratique : Rando pédestre

---

Durée : 3 h 19

---

Longueur : 7.2 km

---

Dénivelé positif : 456 m

---

Difficulté : Facile

---

Type : Boucle

---

Thèmes : Balade en famille,  
Histoire et patrimoine

# Itinéraire

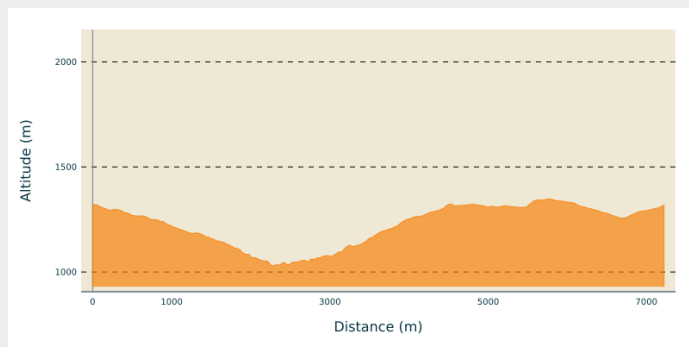
**Départ** : En contrebas de la Mairie d'Ayguatébia

**Arrivée** : En contrebas de la Mairie d'Ayguatébia

**Balisage** : — PR

**Communes** : 1. Ayguatébia-Talau

## Profil altimétrique



Altitude min 1030 m  
Altitude max 1347 m

**D - 🚧 Mairie (1330 m)** - Depuis le parking sur la route traversant le village, prendre devant la fontaine le Carrer de las Voltes. Laisser à droite le Carrer de la Torre et continuer tout droit jusqu'à un virage. Là, prendre un chemin qui part à gauche de la maison.

**1 - 🚧 Sortie du village (1315 m)** - Un moment à flanc, le sentier descend ensuite en lacets jusqu'à la route D4C.

**2 - 🚧 D4C (1035 m)** - Emprunter celle-ci vers la droite sur environ 750 m puis, juste après un virage à droite, prendre un sentier taillé dans le talus rocheux qui monte sur la droite (50 m). Monter ce sentier jusqu'à prendre pied, à nouveau, sur la route.

**3 - 🚧 D4C (1120 m)** - Traverser et continuer à grimper en empruntant le chemin en face. Ne pas oublier de refermer la barrière. Continuer, laisser un sentier sur la gauche.

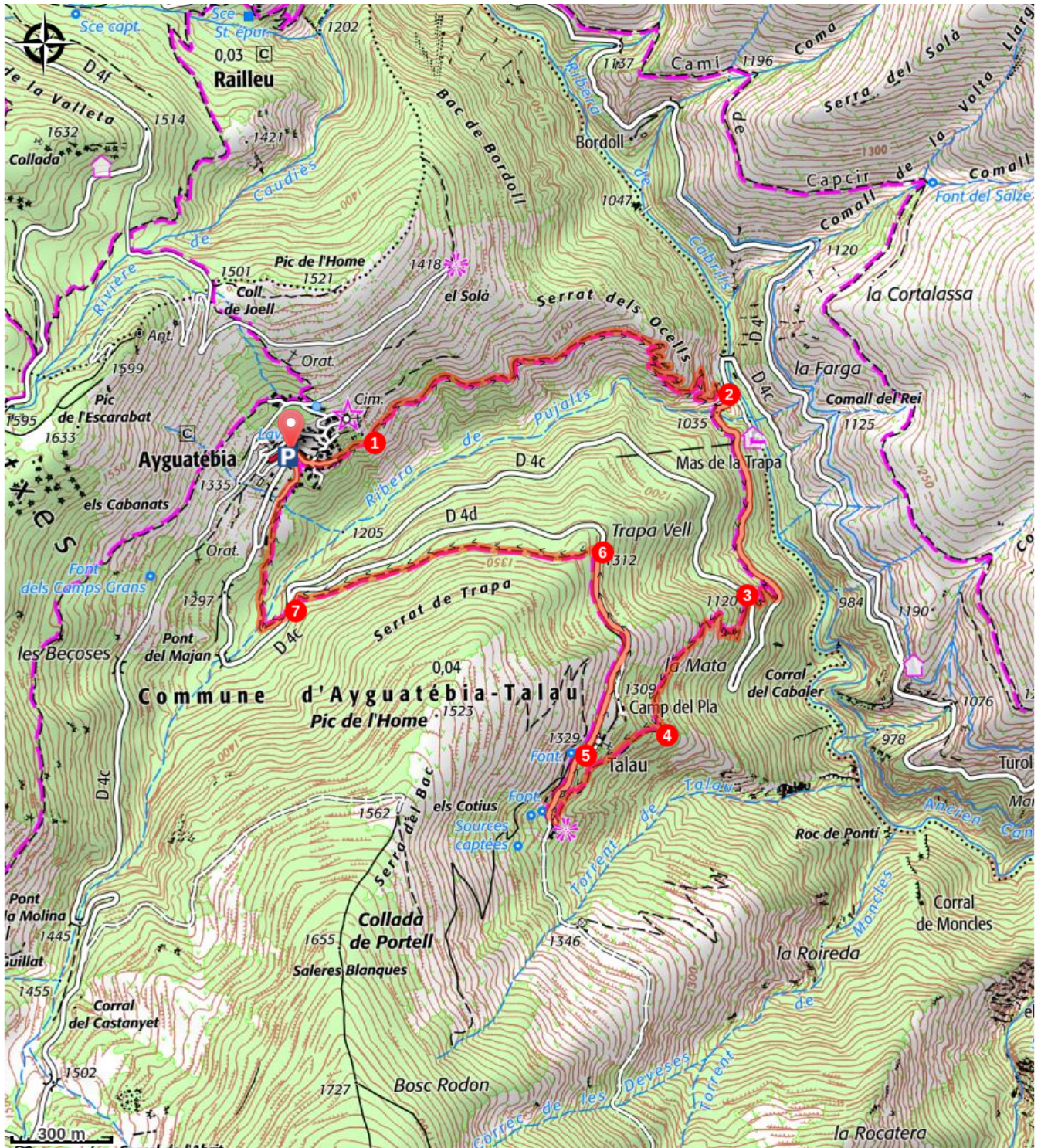
**4 - 🚧 Camp del Pla (1255 m)** - Prendre tout droit, poursuivre et déboucher au niveau d'une grande maison. Là, prendre à droite la route goudronnée sur 300 m pour arriver jusqu'au hameau.

**5 - 🚧 Talau (1330 m)** - Continuer sur la route sur environ 750 m. Juste avant un virage à gauche, grimper à gauche, droit devant.

**6 - 🚧 Trapa Vell (1340 m)** - Atteindre une croupe herbeuse. De là, suivre un sentier à flanc traversant une forêt de feuillus, très agréable par forte chaleur. Sur la droite, de l'autre côté de la vallée, le village d'Ayguatébia se dévoile. Continuer sur ce sentier pour déboucher sur la D4C, à proximité d'un carrefour routier.

**7 - 🚧 D4C (1265 m)** - Traverser et prendre le sentier qui descend, en face, vers la rivière. Passer le petit pont de pierre et remonter un sentier qui finit par déboucher sur un chemin carrossable. Emprunter celui-ci vers la droite, passer devant un lavoir (eau sulfureuse tiède) et remonter jusqu'au parking.

# Sur votre chemin...



# Toutes les infos pratiques



## Itinéraire inscrit au Plan Départemental des Itinéraires de Promenade et de Randonnée des Pyrénées-Orientales

Le PDIPR est un outil de protection juridique des tracés qui recense les itinéraires ouverts à la randonnée pédestre, équestre et VTT. Il vise ainsi à favoriser la découverte des sites naturels et des paysages ruraux en développant la pratique de la randonnée. Pour être inscrit à ce plan, un itinéraire doit répondre à un ensemble de critères de qualité en terme d'aménagement et de gestion.



## Risque incendie

Attention : l'itinéraire transite dans un massif forestier sensible au risque incendie de forêt. Entre le 1er juillet et le 15 septembre, selon le niveau de risque, la circulation en voiture, à vélo, ou à pied est réglementée. Consulter le site de l'Etat afin de connaître le risque journalier et préparer au mieux votre itinéraire : [Vigilance feux de forêts](#)



## Recommandations

Plusieurs traversées de route, rester vigilant et respecter le code de la route.

Comment venir ?

Transports

Retrouvez tous les transports en commun liO sur [www.laregion.fr](http://www.laregion.fr)  
Sinon, pensez au covoiturage !

Accès routier

Prendre la N116 jusqu'à Mont-Louis, puis la D118 direction La Llagonne et prendre le Coll de la Llosa. Continuer sur la D4C jusqu'à Ayguatébia.

Parking conseillé

Mairie, Ayguatébia.

## ***i*** Lieux de renseignement

Bureau d'information touristique de  
Matemale  
9 place de la Mairie, 66210 Matemale  
ot-matemale@wanadoo.fr  
Tel : +33 (0)4 68 30 59 57  
<http://www.matemale.fr>

