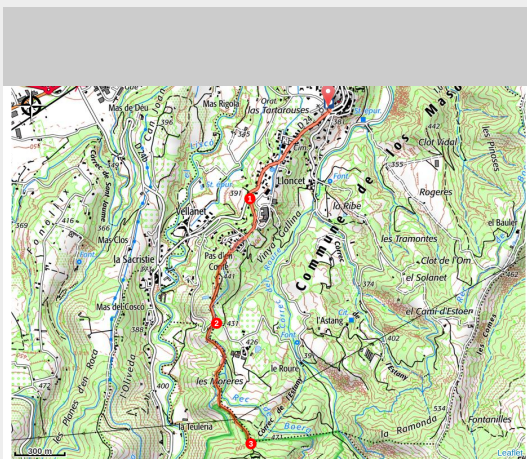


Le Dolmen de la Lloseta

Conflent Canigó - Los Masos



Dolmen de la Lloseta (OTI Conflent Canigó)

Le village de Los Masos, regroupant plusieurs hameaux, est de tout temps propice à la production agricole. Vergers et pâturages se côtoient sur une terre exploitée depuis de nombreux siècles, en témoigne la présence d'un dolmen et de pierres à cupules.

Sur les hauteurs de Prades, Los Masos s'étend autour de groupements de hameaux, terre agricole habitée par les hommes depuis de nombreux siècles.

Infos pratiques

Pratique : Rando pédestre

Durée : 1 h 45

Longueur : 5.2 km

Dénivelé positif : 158 m

Difficulté : Facile

Type : Aller-retour

Thèmes : Balade en famille

Itinéraire

Départ : Parking de l'église, Los Masos.

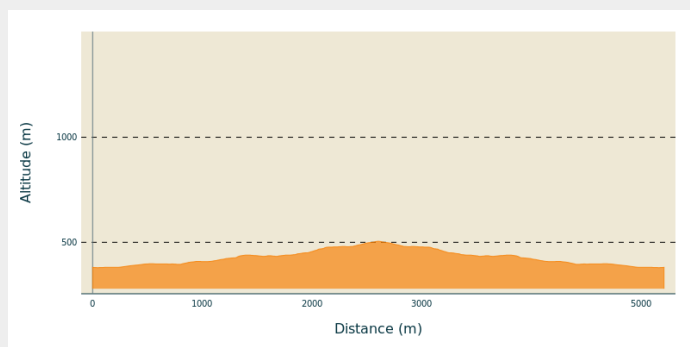
Arrivée : Parking de l'église, Los Masos.

Balisage : — PR

Communes : 1. Los Masos

2. Clara

Profil altimétrique



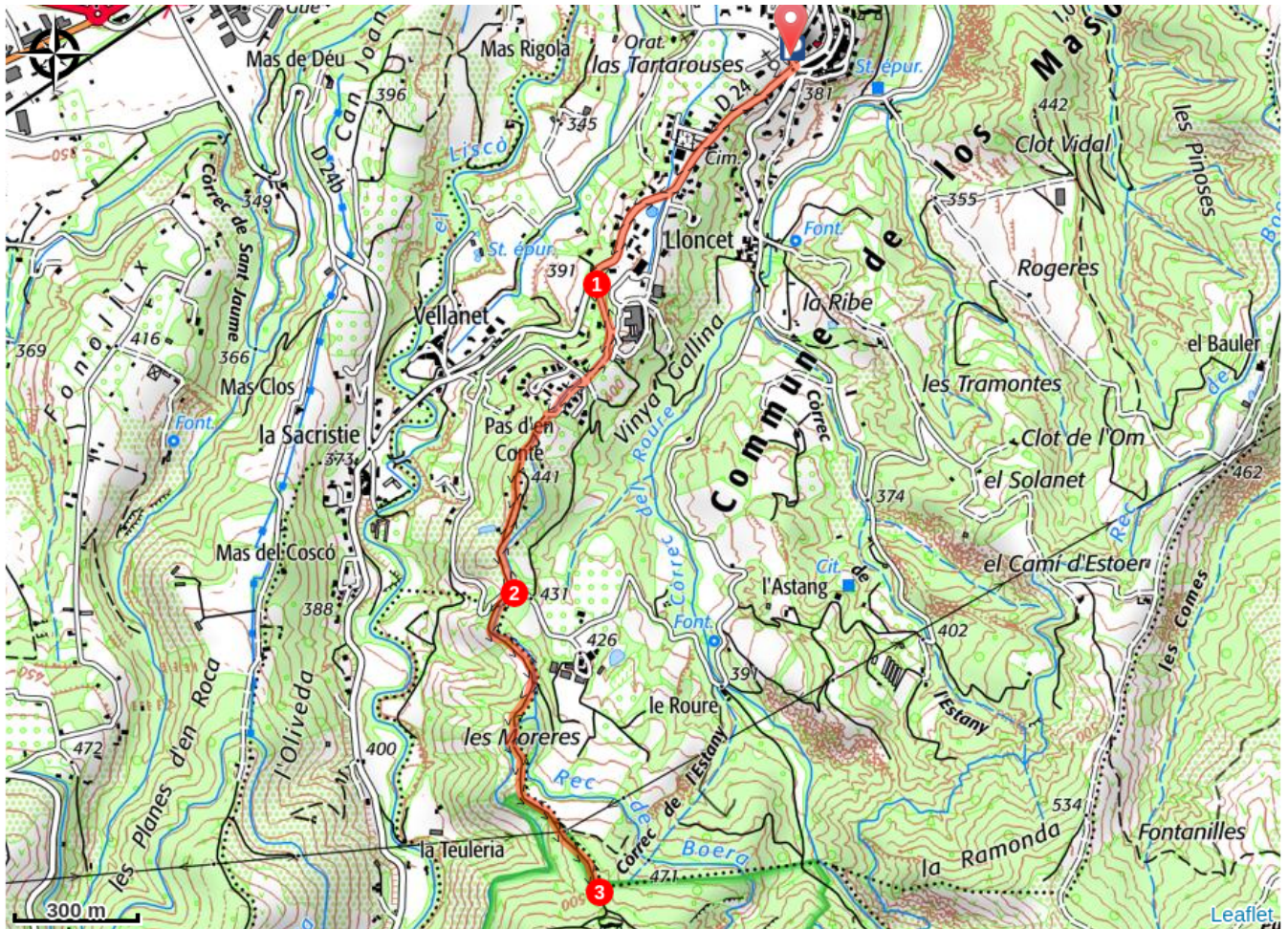
Altitude min 379 m

Altitude max 505 m

D - Parking de l'église (381 m) - Sortir du parking et longer la D 24 en direction du château d'eau. Laisser le chemin du château d'eau et continuer à descendre la D24.

1. **D24 (391 m)** - Quitter la route par la gauche et monter la rue, qui devient un large chemin. Arriver sur une placette et continuer sur le chemin en face.
2. **Les Moreres (433 m)** - Traverser la route et continuer en face sur le large chemin. Traverser le canal et continuer l'ascension. Le chemin rejoint un replat. Laisser la piste qui descend à droite et longer le champ pour emprunter la piste qui monte en face.
3. **Dolmen de la Lloseta (503 m)** - Le retour se fait par le même itinéraire.

Sur votre chemin...



Toutes les infos pratiques



Danger chantier de brulage dirigé

Le brulage dirigé est une pratique traditionnelle d'entretien, de régénération des pâturages et de prévention des incendies utilisant le feu courant en période hivernale (décembre à mars). Mise en œuvre par des équipes spécialisées et dans des conditions optimales de sécurité ces brulages, sont signalés auprès de la mairie 24 h avant et sur site le jour même. Afin de vous éviter de vous retrouver bloqué dans votre cheminement après avoir emprunté un itinéraire, nous vous invitons à cliquer sur le lien ci dessous qui vous indiquera la localisation des brulages prévus d'être réalisés (suivant les conditions météo) dans les 3 prochains jours. [Voir les chantiers de brulage dirigé](#)



Risque incendie

Attention : l'itinéraire transite dans un massif forestier sensible au risque incendie de forêt. Entre le 1er juillet et le 15 septembre, selon le niveau de risque, la circulation en voiture, à vélo, ou à pied est réglementée. Consulter le site de l'Etat afin de connaître le risque journalier et préparer au mieux votre itinéraire : [Vigilance feux de forêts](#)



Recommandations

Sentier possible en VTT.
A éviter par jour de grandes chaleurs.

Comment venir ?

Transports

Retrouvez tous les transports en commun liO sur www.laregion.fr
Sinon, pensez au covoiturage !

Accès routier

Depuis la N 116, emprunter la D 24 direction Los Masos jusqu'au hameau de Llonat.

Parking conseillé

Parking de l'église, Los Masos.

i Lieux de renseignement

Office de tourisme intercommunal
Conflent Canigó
10 place de la République, 66500
Prades

info@tourisme-canigou.com

Tel : +33 (0)4 68 05 41 02

<http://www.tourisme-canigou.com>



Source



Communauté de
Communes Conflent
Canigó

<https://www.tourisme-canigou.com/>