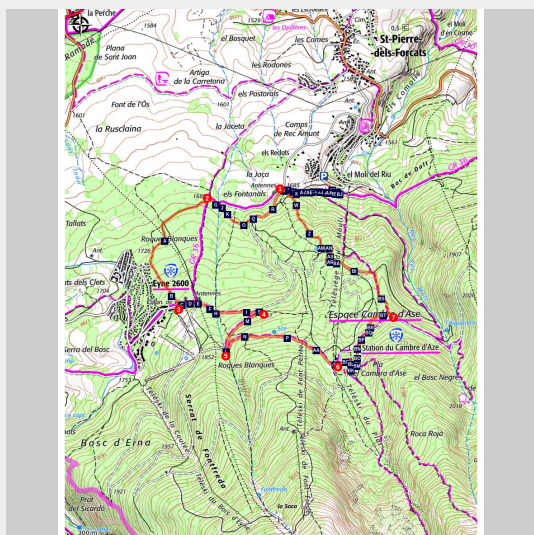


Pla du Cambre D'Ase (VTT 21)

Pyrénées Catalanes - Eyna



(© service APN)

Ce parcours sportif vous permettra de découvrir de plus près le magnifique cirque du Cambre d'Ase.

Un périple engagé, avec comme récompense la découverte au plus près du cambre d'Ase et son cirque emblématique. Ce relief particulier a été à l'origine de multiples légendes. Son nom que l'on peut traduire par "chambre de l'âne" en est une illustration. Le "pla" que vous atteindrez lors du parcours offre une vue exceptionnelle sur cette montagne visible de la Cerdagne au Capcir.

Infos pratiques

Pratique : Rando VTT

Durée : 2 h 30

Longueur : 7.2 km

Difficulté : Difficile

Type : Boucle

Thèmes : Randonnée en montagne

Itinéraire

Départ : Station de ski, Saint-Pierre-Dels-Forcats

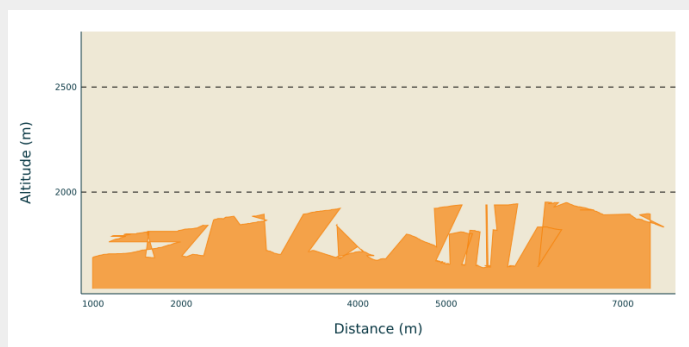
Arrivée : Station de ski, Saint-Pierre-Dels-Forcats

Balisage : ► VTT (PNR)

Communes : 1. Eyne

2. Saint-Pierre-dels-Forcats

Profil altimétrique



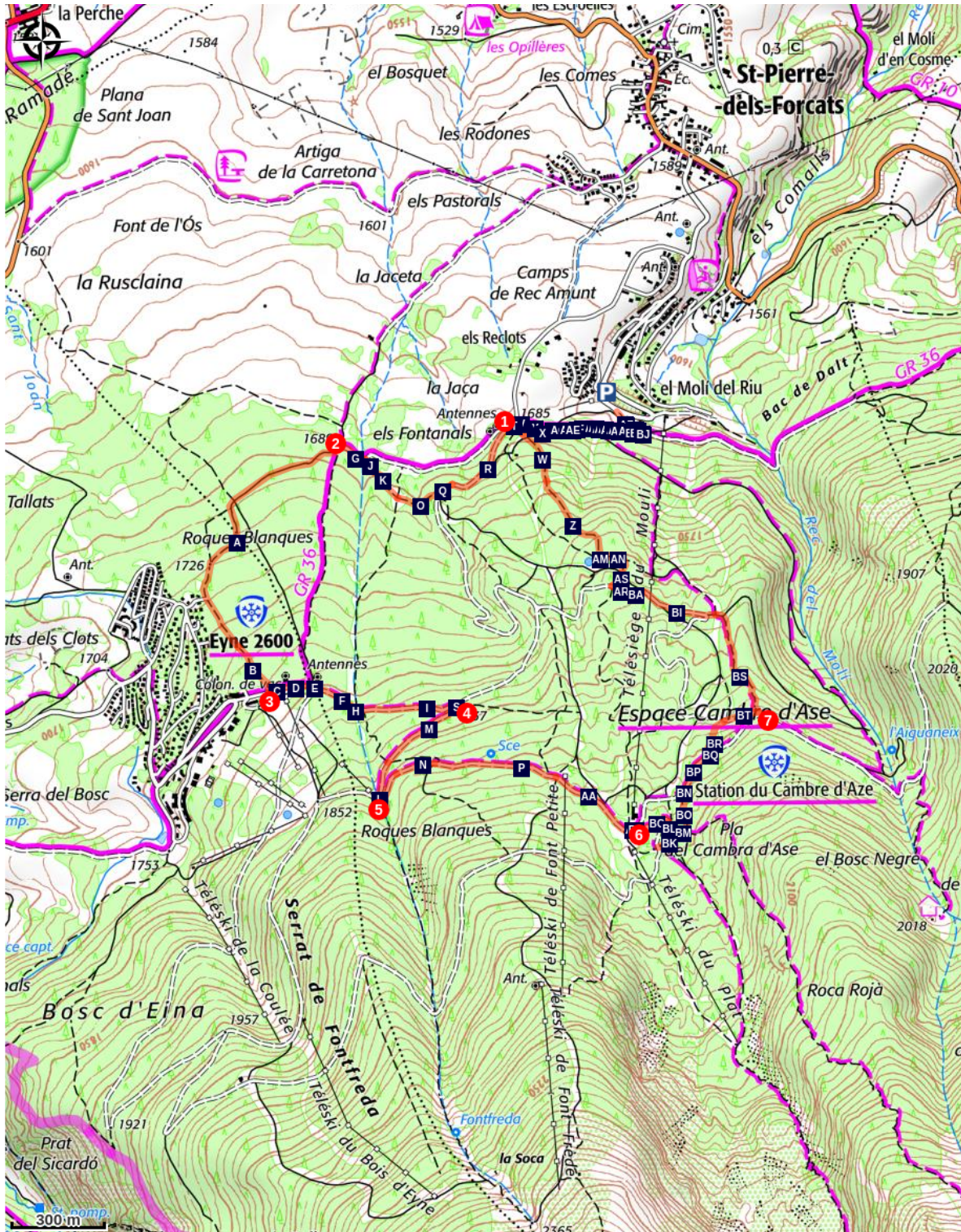
Altitude min 0 m

Altitude max 0 m

Parking de la station de ski de St Pierre dels Forcats (1639 m) - Suivre la piste forestière, après le bâtiment prendre tout de suite à droite et continuer tout droit jusqu'au relais antenne.

1. **Relais antenne (1687 m)** - Prendre la piste de gauche et suivre le balisage VTT n°21, jusqu'au carrefour avec le GR36.
2. **Carrefour (1690 m)** - Suivre le balisage jusqu'au parking de la station de ski d'Eyne.
3. **Parking station de ski d'Eyne (1787 m)** - Prendre la piste sur votre gauche et continuer jusqu'à la 2ème intersection.
4. **Intersection (1837 m)** - Prendre à droite et suivre le balisage VTT n°21 jusqu'au prochain carrefour.
5. **Carrefour (1872 m)** - Poursuivre sur la piste à gauche jusqu'au Pla du Cambre d'Ase.
6. **Station de ski de St Pierre dels Forcats (1939 m)** - Quitter la piste et suivre le balisage jusqu'au prochain carrefour.
7. **Carrefour (1893 m)** - Suivre le balisage pour revenir au point de départ.

Sur votre chemin...



Toutes les infos pratiques



Itinéraire inscrit au Plan Départemental des Itinéraires de Promenade et de Randonnée des Pyrénées-Orientales

Le PDIPR est un outil de protection juridique des tracés qui recense les itinéraires ouverts à la randonnée pédestre, équestre et VTT. Il vise ainsi à favoriser la découverte des sites naturels et des paysages ruraux en développant la pratique de la randonnée. Pour être inscrit à ce plan, un itinéraire doit répondre à un ensemble de critères de qualité en terme d'aménagement et de gestion.

Recommandations

Si vous observez une différence entre la carte et le balisage suivez toujours le balisage.

Comment venir ?

Transports

Retrouvez tous les transports en commun liO sur www.laregion.fr
Sinon, pensez au covoiturage !

Accès routier

Prendre la N116 jusqu'à La Cabanasse, puis suivre la direction Saint-Pierre-Dels Forcats. A la sortie du village, suivre station de ski.

Parking conseillé

Parking de la station de ski de Saint-Pierre-dels-Forcats

i Lieux de renseignement

Maison de la vallée d'Eyne
3 avenue de Cerdagne, 66800 Eyne
maisondelavallee@eyne.fr
Tel : +33 (0)4 68 04 97 05
<https://valleedeyne.wordpress.com>



Office de tourisme de Mont-Louis
6 boulevard Vauban, 66210 Mont-Louis
otmontlouis@gmail.com
Tel : +33 (0)4 68 04 21 97
<https://www.mont-louis.net>



Source



Communauté de
Communes Pyrénées
Catalanes
<https://www.pyrenees-catalanes.net/>