
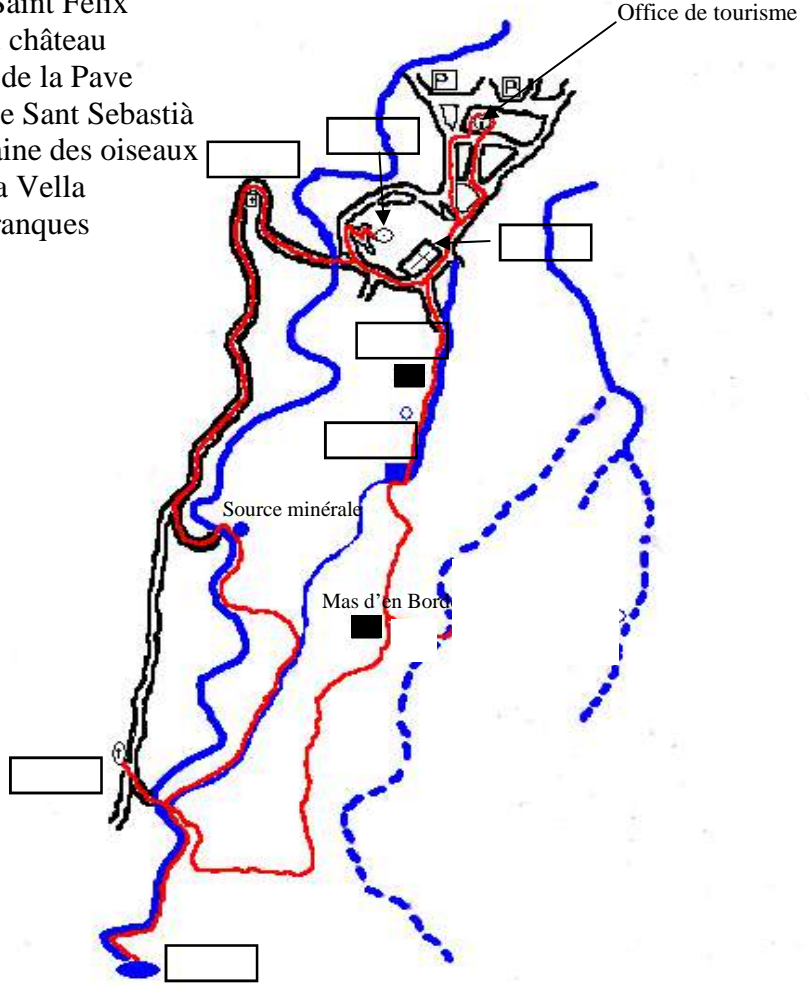


■ Observe le cadran solaire et réécrit la phrase située en dessous:



■ Sur le plan ci-dessous , replace les sites et lieux suivants :


- A Eglise Saint Félix
- B Tour du château
- C Moulin de la Pave
- D Chapelle Sant Sebastia
- F La fontaine des oiseaux
- G La Roca Vella
- H Les Caranques



Guide de l'explorateur



Découverte du village et de ses environs



■ Colorie le village de Laroque des Albères



Avant ton départ, réponds au quiz suivant :

- Où ne dois- tu pas jeter tes déchets?
 - dans la nature
 - dans la poubelle
 - dans ton sac à dos
- De quoi as-tu besoin pour ta promenade?

Eau <input type="checkbox"/>	Crème solaire <input type="checkbox"/>	Ton maillot de bain <input type="checkbox"/>
Ta console de jeu <input type="checkbox"/>	Un peu de nourriture <input type="checkbox"/>	Tes lunettes de soleil <input type="checkbox"/>
Tes chaussures de marche <input type="checkbox"/>	Tes rollers <input type="checkbox"/>	Tes espadrilles <input type="checkbox"/>

Au cours de ta balade , tu devras résoudre les énigmes et répondre aux questions suivantes.

Si tu le souhaites, tu pourras consulter les réponses à l'Office de Tourisme.

- Ton premier rendez-vous se situe sur la place de la République, dans le vieux village, au pied du château. Sais-tu comment s'appelle cette église ?

- Autrefois , ce lieu était :
une salle d'arme une salle des fêtes un hôpital

Poursuis ta route vers la montagne jusqu'à l'étape suivante.

- Le moulin de la Pave est un ancien moulin à farine qui fonctionnait avec de l'eau : Vrai Faux

- Trouve les 7 erreurs qui se sont glissées dans la photo ci-dessous :



- 1 _____
- 2 _____
- 3 _____
- 4 _____
- 5 _____
- 6 _____
- 7 _____

- Quelques mètres plus loin , note l'inscription au dessus de la fontaine :

Que signifie cette inscription ?

Continue ton chemin jusqu'au bassin, situé un peu plus haut, puis pars en direction des cabanes. Quand tu rejoindras le Mas d'en Bordes, longe-le pour rejoindre plus haut le sentier de randonnée.

- Déchiffre le rebus suivant pour découvrir où te mène maintenant ta randonnée :
Mon premier est un moyen de transport
Mon deuxième compte 12 mois
Mon troisième est une longue file d'attente
Mon tout est un ensemble de bassins naturels dans le lit de la rivière de Laroque

Reviens sur tes pas et traverse la rivière pour rejoindre ton prochain rendez-vous.

- Les ruines de Roca Vella étaient autrefois:
un château une chapelle des remparts
Pour découvrir la réponse, associe chaque chiffre à la lettre correspondante :
1 A / 2 C / 3 E / 4 H / 5 L / 6 O / 7 P / 8 R / 9 V

2	4	1	7	3	5	5	3	8	6	2	1	9	3	5	5	1
---	---	---	---	---	---	---	---	---	---	---	---	---	---	---	---	---

Retraverse la rivière et longe le canal d'irrigation puis descends vers la source.

- La source minérale de Laroque des Albères était désignée sous le nom de « Font d'Aram », ce qui signifie:
La fontaine de cuivre La fontaine d'or La fontaine d'argent

Maintenant, tu vas revenir vers le village et l'Office de Tourisme en t'arrêtant aux différents endroits qui te sont mentionnés ci-dessous.

- Parmi ces photos retrouve celle qui correspond à la chapelle Sant Sebastià :



- Indique les couleurs du drapeau situé en haut de la Tour du château :

Que signifient ces couleurs ?

- Sang et or
- Feu et soleil
- Rouge et jaune

- Combien as-tu vu de fontaines pendant ton parcours ? _____