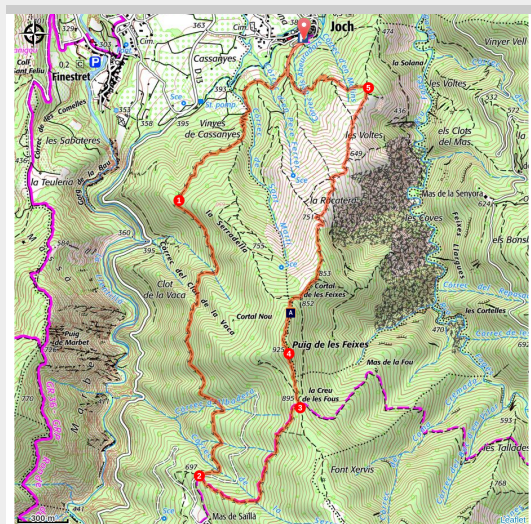


Puig de les Feixes

Conflent Canigó - Joch



Panorama sur la croix de Joch et le Roussillon (OTI Conflent Canigó)

Cette boucle sur les contreforts du Canigó, révèle les panoramas du bas-Conflent.

Sur les contreforts du Canigó, l'itinéraire du Puig de les Feixes dévoile les paysages de la Baronnie, entre vergers et vignes, avec une vue jusqu'à la Méditerranée.

Infos pratiques

Pratique : Rando pédestre

Durée : 4 h

Longueur : 8.6 km

Dénivelé positif : 693 m

Difficulté : Difficile

Type : Boucle

Thèmes : Randonnée en montagne

Itinéraire

Départ : Parking du château, Joch.

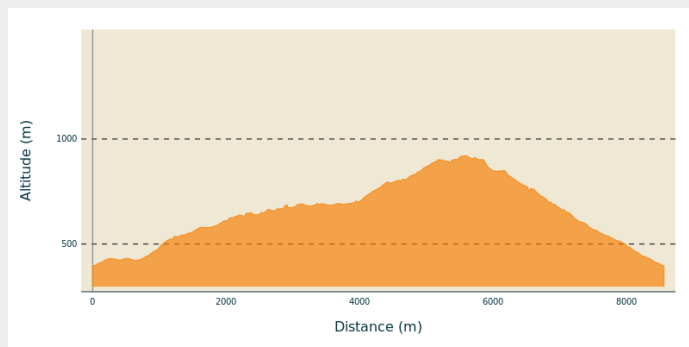
Arrivée : Parking du château, Joch.

Balisage : — PR

Communes : 1. Joch

2. Finestret

Profil altimétrique



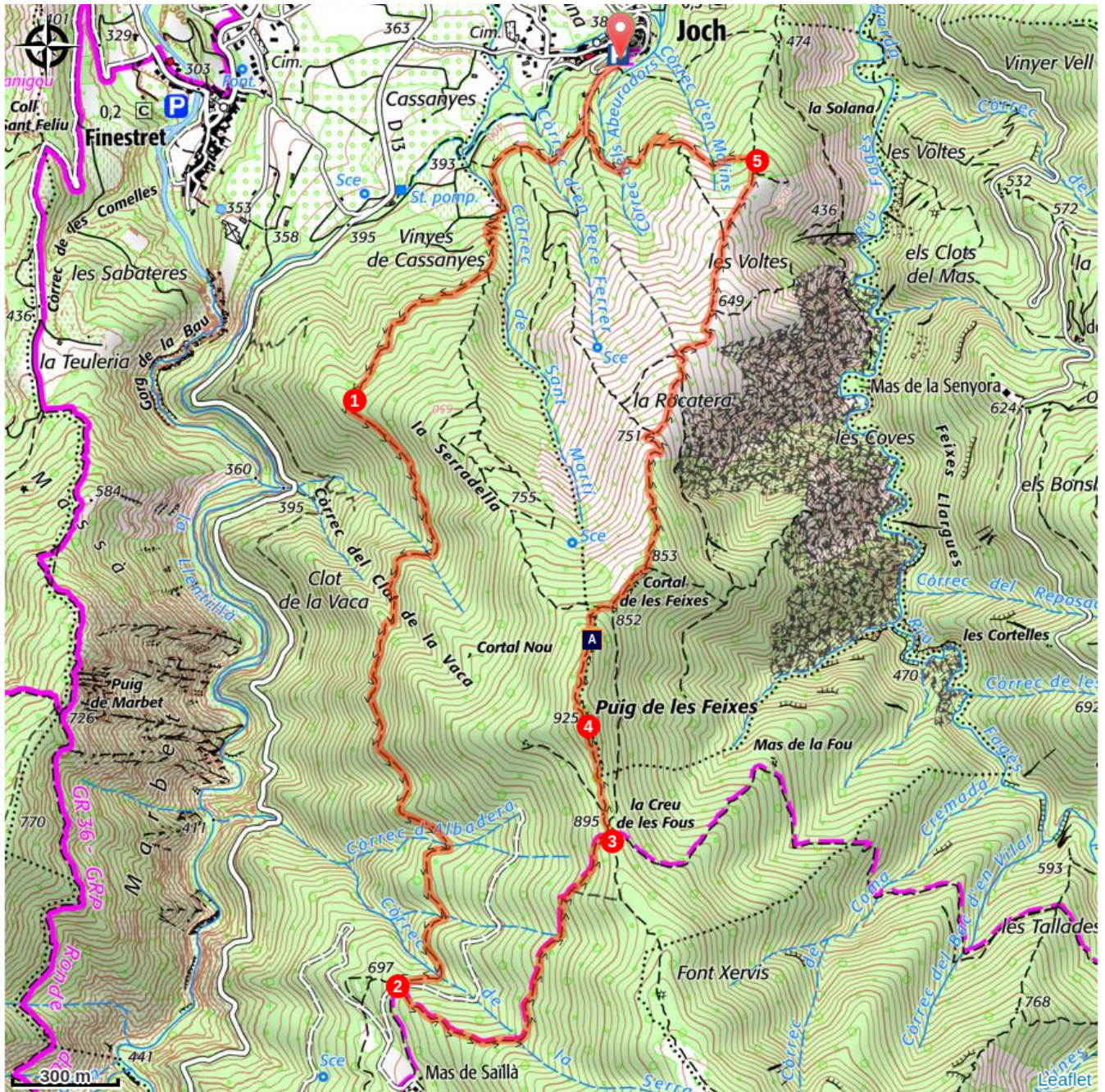
Altitude min 397 m

Altitude max 925 m

D - Joch (402 m) - Depuis le parking, emprunter la piste qui file après le château d'eau jusqu'à une intersection. Prendre le chemin à droite qui descend légèrement, traverser le Còrrec de Sant Marti, et débiter une montée en lacets.

1. **La Serradella (580 m)** - Laisser le sentier à droite qui descend à Finestret et continuer sous couvert des chênes.
2. **Saïlla (697 m)** - Traverser la piste et prendre le sentier qui monte fortement à gauche.
3. **La Creu de les Fous (895 m)** - Continuer sur le sentier en crête main gauche.
4. **Puig de les Feixes (925 m)** - Point culminant de l'itinéraire. Redescendre pour croiser la croix de Joch et continuer la descente.
5. **Les Voltes (550 m)** - Laisser le sentier qui descend vers Rigarda et prendre le sentier main gauche, qui rejoint la première intersection et regagner le point de départ.

Sur votre chemin...



 Croix de les Feixes (A)

Toutes les infos pratiques



Danger chantier de brulage dirigé

Le brulage dirigé est une pratique traditionnelle d'entretien, de régénération des pâturages et de prévention des incendies utilisant le feu courant en période hivernale (décembre à mars). Mise en œuvre par des équipes spécialisées et dans des conditions optimales de sécurité ces brulages, sont signalés auprès de la mairie 24 h avant et sur site le jour même. Afin de vous éviter de vous retrouver bloqué dans votre cheminement après avoir emprunté un itinéraire, nous vous invitons à cliquer sur le lien ci dessous qui vous indiquera la localisation des brulages prévus d'être réalisés (suivant les conditions météo) dans les 3 prochains jours. [Voir les chantiers de brulage dirigé](#)



Risque incendie

Attention : l'itinéraire transite dans un massif forestier sensible au risque incendie de forêt. Entre le 1er juillet et le 15 septembre, selon le niveau de risque, la circulation en voiture, à vélo, ou à pied est réglementée. Consulter le site de l'Etat afin de connaître le risque journalier et préparer au mieux votre itinéraire : [Vigilance feux de forêts](#)



Recommandations

Descente engagée et rocailleuse. Eviter les jours de fortes chaleurs.

Comment venir ?

Transports

Retrouvez tous les transports en commun liO sur www.laregion.fr
Sinon, pensez au covoiturage !

Accès routier

Depuis la N 116, entrer dans Vinça et suivre la D13 jusqu'à Joch.

Parking conseillé

Parking du château, Joch.

Lieux de renseignement

Office de tourisme intercommunal
Conflent Canigó
10 place de la République, 66500
Prades

info@tourisme-canigou.com

Tel : +33 (0)4 68 05 41 02

<http://www.tourisme-canigou.com>



Source



Communauté de
Communes Conflent
Canigó

<https://www.tourisme-canigou.com/>

Sur votre chemin...



Croix de les Feixes (A)

Installée en 2011, il s'agit d'une réplique de la croix du Canigó.
Crédit photo : OTI Conflent Canigó