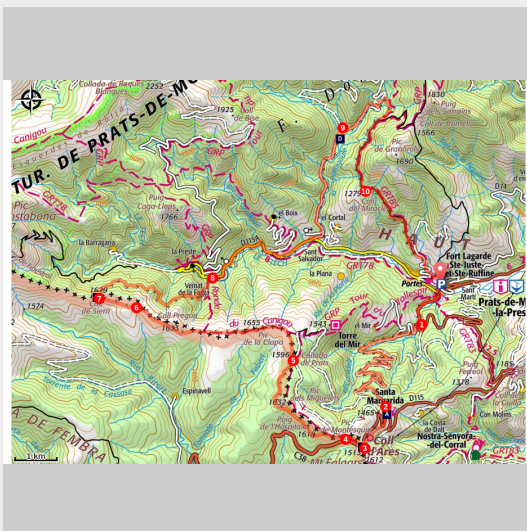


Raid transfrontalier

Haut Vallespir - Prats-de-Mollo-la-Preste



Descente vers Prats-de-Mollo, vue sur le Fort (© Frédéric Maler - CC Haut Vallespir)

De cols en crêtes et fonds de vallée, avec du dénivelé !

Une première partie de raid très aérienne, en alternance entre France et Espagne. Puis s'ensuit une descente technique en fonds de vallée du Tech pour enchaîner sur l'ascension du Coll del Miracle. Enfin, descente aussi technique que la première partie, mais moins pentue.

Infos pratiques

Pratique : Rando VTT

Durée : 4 h 30

Longueur : 41.2 km

Dénivelé positif : 1750 m

Difficulté : Très difficile

Type : Boucle

Thèmes : Randonnée en montagne, Randonnée transfrontalière

Itinéraire

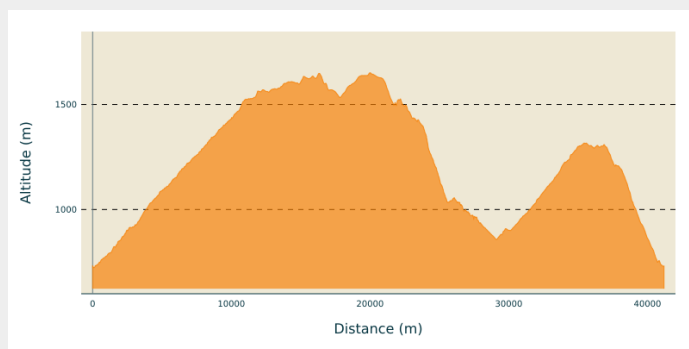
Départ : Porte de France, Prats-de-Mollo-la-Preste

Arrivée : Porte de France, Prats-de-Mollo-la-Preste

Balisage : 🚩 VTT

Communes : 1. Prats-de-Mollo-la-Preste

Profil altimétrique



Altitude min 723 m

Altitude max 1651 m

D - 🚩 Porte de France (734 m) - Partir direction le Coll d'Ares.

1 - 🚩 Côte 807 (807 m) - Prendre à droite sur une route plus étroite, puis juste avant la côte 918, basculer sur la gauche pour contourner par le bas la Maison Forestière de Can Got.

2 - 🚩 Côte 1399 (1399 m) - Partir à gauche en épingle, courte liaison jusqu'à la D115 puis la gravir pour arriver au Coll d'Ares.

3 - 🚩 Coll d'Ares (1512 m) - Prendre raide sur le talus amont (borne frontière 519) quelques mètres puis en biais sur la gauche.

4 - 🚩 Coll dels Pixadors (1528 m) - Suivre la trace commune du GR®P Tour du Haut Vallespir sur 400 m puis prendre à gauche sur une piste enherbée (800 m) arrivant sur une épingle et prendre dans la montée.

5 - 🚩 Collada de Prats (1596 m) - Continuer dans la montée légèrement en biais sur la gauche.

6 - 🚩 Coll de Pany (1641 m) - Contourner la butte par la gauche puis terminer l'ascension vers le Coll de Siern par le sentier qui coupe dans les pins.

7 - 🚩 Coll de Siern (1629 m) - A la borne frontière, basculer dans la descente. Arriver à une piste, partir à droite jusqu'au terminus. Entamer la descente technique sur le Veïnat de la Farga.

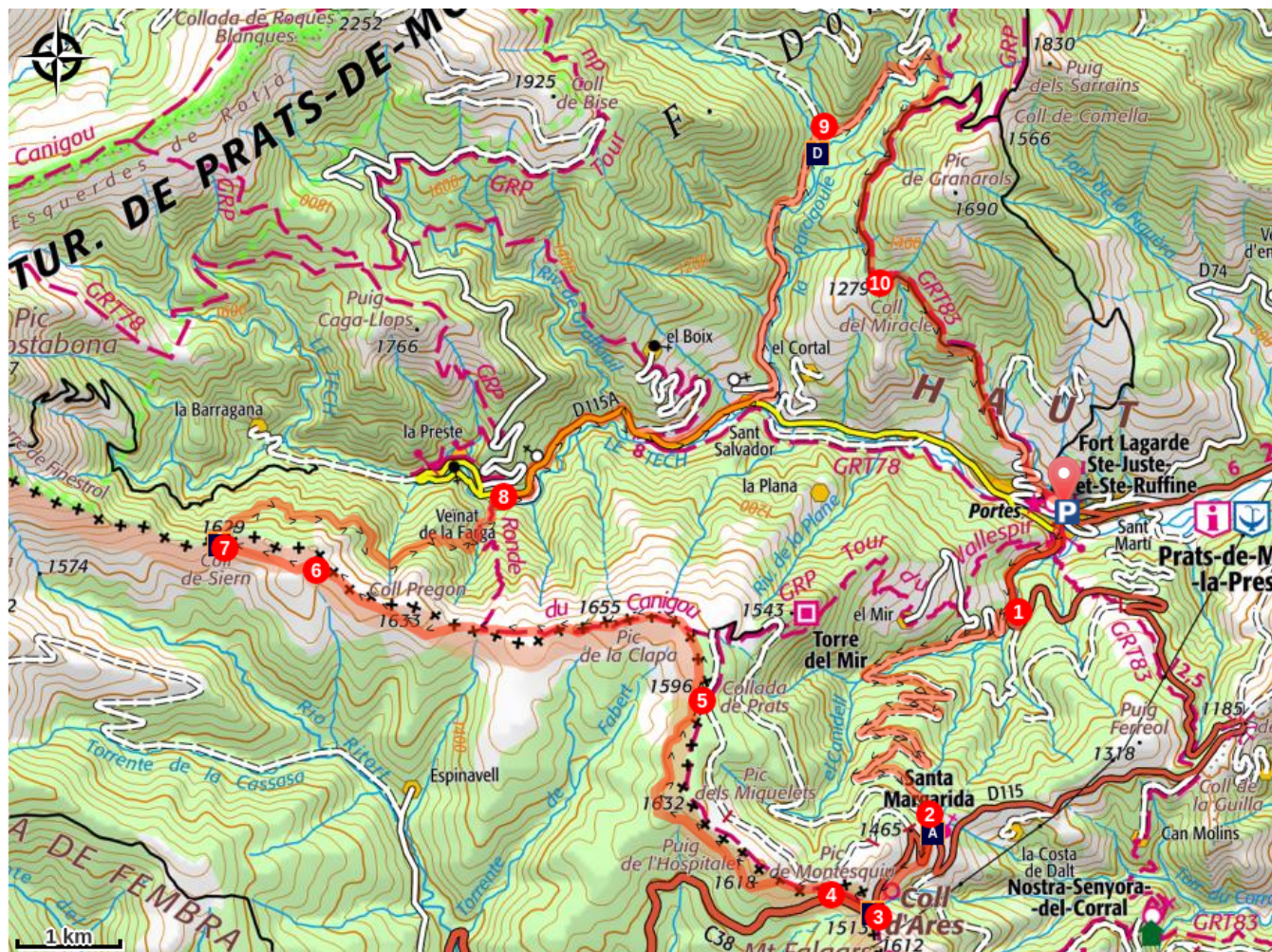
8 - 🚩 Veïnat de la Farga (1032 m) - Traverser le pont pour rejoindre la D115a et descendre jusqu'au lieu-dit Sant Salvador, puis prendre à gauche la C4.



9 - 🚩 Can Pitot (1097 m) - Prendre en épingle à droite, puis continuer par la piste forestière du Coll del Miracle.



10 - 🚩 Coll del Miracle (1277 m) - Quitter la piste par la droite et entamer la descente sur Prats-de-Mollo-la-Preste.

Cet itinéraire est inscrit au Plan Départemental des Itinéraires de Promenade et de Randonnée des Pyrénées-Orientales.

Sur votre chemin...



-  Camí de la Retirada (A)
-  Bornes et croix frontière (C)

-  Retirada, l'exil de 1939 (B)
-  Vallée de la Parcigola (D)

Toutes les infos pratiques



Itinéraire inscrit au Plan Départemental des Itinéraires de Promenade et de Randonnée des Pyrénées-Orientales

Le PDIPR est un outil de protection juridique des tracés qui recense les itinéraires ouverts à la randonnée pédestre, équestre et VTT. Il vise ainsi à favoriser la découverte des sites naturels et des paysages ruraux en développant la pratique de la randonnée. Pour être inscrit à ce plan, un itinéraire doit répondre à un ensemble de critères de qualité en terme d'aménagement et de gestion.



Risque incendie

Attention : l'itinéraire transite dans un massif forestier sensible au risque incendie de forêt. Entre le 1er juillet et le 15 septembre, selon le niveau de risque, la circulation en voiture, à vélo, ou à pied est réglementée. Consulter le site de l'Etat afin de connaître le risque journalier et préparer au mieux votre itinéraire : [Vigilance feux de forêts](#)



Recommandations

Les descentes (7 à 8) (10 au village) empruntent des tronçons communs avec un itinéraire pédestre, soyez vigilants.

Comment venir ?

Transports

Retrouvez tous les transports en commun liO sur www.laregion.fr
Sinon, pensez au covoiturage !

Accès routier

Depuis Arles-sur-Tech, suivre la direction de Prats-de-Mollo-la-Preste (D115).

Parking conseillé

Parking de la place du Foiral, Prats-de-Mollo-la-Preste.

Zones de sensibilité environnementale

Le long de votre itinéraire, vous allez traverser des zones de sensibilité liées à la présence d'une espèce ou d'un milieu particulier. Dans ces zones, un comportement adapté permet de contribuer à leur préservation. Pour plus d'informations détaillées, des fiches spécifiques sont accessibles pour chaque zone.

Réserve naturelle nationale de Prats-de-Mollo-la-Preste

Période de sensibilité : Janvier, Février, Mars, Avril, Mai, Juin, Juillet, Août, Septembre, Octobre, Novembre, Décembre

Contact : **Réserve naturelle nationale de Prats-de-Mollo-la-Preste**

Bureau de la réserve

28 rue du Faubourg

66230 Prats-de-Mollo-la-Preste

Tél : 04 68 39 74 49

E-mail : resnatprats@wanadoo.fr

Site : <https://www.reserves-naturelles-catalanes.org/les-reserves/reserve-naturelle-de-prats-de-mollo-la-preste/>

Pour assurer la pérennité de cet espace naturel protégé, il convient de respecter la réglementation en vigueur :

Sont interdits :

- les chiens même tenus en laisse,
- la cueillette des fleurs et la collecte de fossiles ou et de minéraux,
- le feu,
- la circulation de véhicules à moteurs,
- l'abandon de déchets,
- le camping.

Lieux de renseignement

Centre Sud Canigó Sports et Pleine Nature

Lieu-dit La Baillie, 66150 Arles-sur-Tech

accueil@centresudcanigo.com

Tel : +33 (0)4 68 39 37 82

<https://www.centresudcanigo.com>



Sur votre chemin...



Camí de la Retirada (A)

Le sentier que vous croiserez, appelé *Camí de la Retirada*, était jusqu'en 1658 une voie de communication entre les villages espagnols de Prats-de-Mollo-la-Preste et Molló, situé derrière le Coll d'Ares. C'est en 1659, suite au Traité des Pyrénées, que celui-ci bascule en territoire français. Le nom de ce parcours (« chemin de l'exil »), fait suite au passage des exilés espagnols fuyant les violences des troupes franquistes en 1939. Ils furent près de 100000 à passer la frontière en 2 semaines.

Crédit photo : © Frédéric Maler - CC Haut Vallespir



Retirada, l'exil de 1939 (B)

Espace transfrontalier, lieu de circulation des hommes et des biens, le Haut Vallespir fut l'infortuné témoin de l'arrivée massive des exilés espagnols durant l'hiver 1939. L'afflux de cette marée humaine, des milliers d'hommes, femmes et enfants, débuta le 27 janvier au Coll d'Ares, zone frontière. La foule fut ensuite stoppée à Prats-de-Mollo-la-Preste. En deux semaines, 90000 personnes traversèrent ce col, soit près d'un quart des personnes déplacées durant toute la Retirada.

Crédit photo : © BIT Prats-de-Mollo-la-Preste



Bornes et croix frontière (C)

Le Traité des Pyrénées (1659) formalisa la paix entre l'Espagne et la France, après une guerre débutée en 1635. Il repose notamment sur l'annexion du Roussillon, du Vallespir, du Conflent, du Capcir et d'une partie de la Cerdagne. La non-matérialisation de la frontière provoqua longtemps contestations et heurts locaux. Napoléon entama donc dès 1856 un bornage de la frontière via des bornes et des croix. Sur le territoire, ce n'est qu'en 1866 que la frontière fut signalisée, suite au 3e traité de Bayonne.

Crédit photo : © CC Haut Vallespir



Vallée de la Parcigola (D)

Actuellement, les versants imposants de la vallée de la Parcigola sont couverts de forêts mêlant hêtraies et résineux, le tout verrouillé par le Coll de la Regina et le refuge pastoral des Estables. Avant les inondations de 1940 et 1942, l'activité agricole, aujourd'hui disparue, y était très présente. Les nombreuses fermes et métairies qui parsèment encore la vallée cultivaient des céréales (blé, seigle, maïs ou sarrasin) et pratiquaient l'élevage de bovins et d'ovins.

Crédit photo : © CC Haut Vallespir