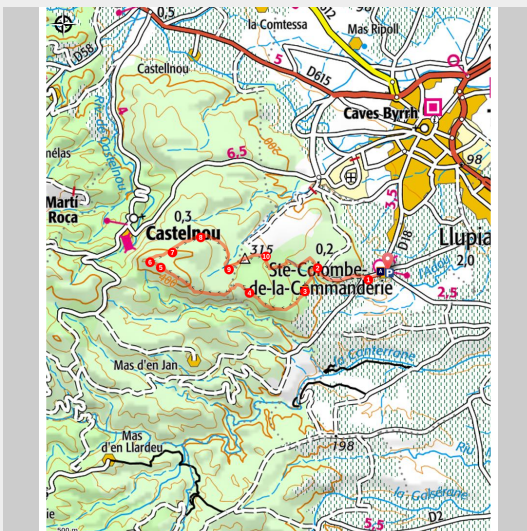


Roc de Majorque, depuis Sainte-Colombe-de-la-Commanderie

Aspres - Sainte-Colombe-de-la-Commanderie



L'ancienne cellera et l'église (© OTI Aspres Thuir)

Rendez-vous pour un 360° au Roc de Majorque !

A partir de Sainte-Colombe-de-la-Commanderie, village typique des Aspres et ancienne commanderie templière comme son son nom l'indique, cet itinéraire vous conduit à travers le Causse et la Garriga jusqu'au Roc de Majorque où un superbe panorama s'offre à la vue.

Infos pratiques

Pratique : Rando pédestre

Durée : 3 h 15

Longueur : 8.9 km

Dénivelé positif : 331 m

Difficulté : Facile

Type : Boucle

Thèmes : Balade en famille,
Histoire et patrimoine

Itinéraire

Départ : Parking en contrebas du village, Sainte-Colombe-de-la-Commanderie

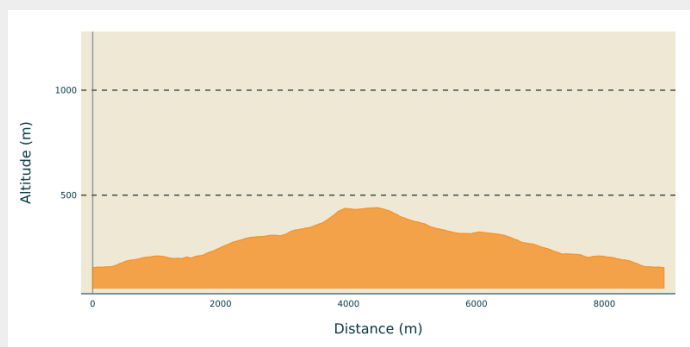
Arrivée : Parking en contrebas du village, Sainte-Colombe-de-la-Commanderie

Balisage :  PR labellisé®

Communes : 1. Sainte-Colombe-de-la-Commanderie


2. Castelnou

Profil altimétrique





Altitude min 155 m


Altitude max 441 m

D -  Cimetière (134 m) - Au panneau de départ, traverser la route pour rejoindre le village. Traverser le village en empruntant la rue principale.


1 -  Village (150 m) - A la première intersection, prendre à droite en direction de Castelnou.

2 -  La Garriga (238 m) - Le sentier serpente à travers la garrigue et une mer de chênes-kermès. Continuer tout droit en suivant le chemin.

3 -  Cortal Noell (213 m) - Flâner quelques minutes dans ce lieu typiquement méditerranéen avant de continuer en empruntant le sentier sur la droite, la montée vers le Roc de Majorque se fait progressivement.

4 -  La Garriga (300 m) - La vue s'ouvre sur les villages de Terrats, Trouillas, Fourques et Montauriol. En suivant la sente, remarquer sur le sol les ornières des charriots qui ont laissé leurs marques. Vues sur le Còrrec de Coma d'Abella, sur les plantations d'oliviers et la végétation des Aspres.

5 -  Borne géodésique IGN (467 m) - Passer près de cette borne datée de 1958 et poursuivre le chemin tout droit.

6 -  Roc de Majorca (444 m) - En contrebas, le village de Castelnou. Ici le terme « balcon » prend tout son sens. Les panoramas déjà entraperçus au départ s'élargissent et la vue porte de tous côtés : au loin, les Corbières et la Méditerranée, la plaine du Roussillon et Perpignan, la longue chaîne des Albères, les Aspres bien sûr, le Canigó resplendissant et enfin devant nous le Madres et les prémices de nos belles Pyrénées. Poursuivre par le sentier à droite.

7 - 🚧 Feixes d'en Palet (400 m) - Suivre le sentier et admirer Les Corbières au loin et Corbère-les-Cabanes en bas. Poursuivre tout droit.

8 - 🚧 El Causse (350 m) - Prendre à droite pour rejoindre l'ancienne carrière de marbre.

9 - 🚧 Ancienne carrière (326 m) - Longer cette ancienne carrière de marbre, la sente descend progressivement sur Sainte-Colombe-de-la-Commanderie.


10 - 🚧 Carrière en activité (286 m) - L'itinéraire traverse une forêt de pins qui donne sur la carrière en activité. Retour sur Sainte-Colombe-de-la-Commanderie en rejoignant le point 2 puis en empruntant le même chemin qu'à l'aller.

Cet itinéraire a obtenu le label de qualité PR labellisé® de la Fédération Française de Randonnée Pédestre. Un contrôle de qualité de cet itinéraire est réalisé tous les deux ans par les bénévoles du [Comité Départemental de la Fédération Française de Randonnée Pédestre des Pyrénées-Orientales](#).



Sur votre chemin...



 Eglise de Sainte-Colombe de La Commanderie (A)

 Cortal Noell (B)

Toutes les infos pratiques



Itinéraire inscrit au Plan Départemental des Itinéraires de Promenade et de Randonnée des Pyrénées-Orientales

Le PDIPR est un outil de protection juridique des tracés qui recense les itinéraires ouverts à la randonnée pédestre, équestre et VTT. Il vise ainsi à favoriser la découverte des sites naturels et des paysages ruraux en développant la pratique de la randonnée. Pour être inscrit à ce plan, un itinéraire doit répondre à un ensemble de critères de qualité en terme d'aménagement et de gestion.



Risque incendie

Attention : l'itinéraire transite dans un massif forestier sensible au risque incendie de forêt. Entre le 1er juillet et le 15 septembre, selon le niveau de risque, la circulation en voiture, à vélo, ou à pied est réglementée. Consulter le site de l'Etat afin de connaître le risque journalier et préparer au mieux votre itinéraire : [Vigilance feux de forêts](#)



Recommandations

Risque d'incendie toute l'année, accentué en été par une population plus nombreuse. Ne pas hésiter à consulter www.prevention-incendie66.com

Comment venir ?

Transports

Retrouvez tous les transports en commun liO sur www.laregion.fr
Sinon, pensez au covoiturage !

Accès routier

Depuis Perpignan suivre la D612a jusqu'à Thuir puis la D18 jusqu'à Sainte-Colombe-de-la-Commanderie.

Parking conseillé

Parking en contrebas du village, Sainte-Colombe-de-la-Commanderie.

i Lieux de renseignement

Office de tourisme intercommunal
Aspres Thuir
2 boulevard Violet, 66300 Thuir
contact@aspres-thuir.com
Tel : +33 (0)4 68 53 45 86
<https://www.aspres-thuir.com>



Sur votre chemin...



Eglise de Sainte-Colombe de La Commanderie (A)

La partie centrale du village forme une cellera, zone habitée et fortifiée autour de l'église. Ce village a fait partie des possessions de l'hôpital Saint-Jean de Jérusalem et dépendait de la commanderie du Mas Deu. L'église paraît dater du 12^e siècle. Elle est entièrement construite en pierre de taille appareillée et se compose d'une nef unique voûtée d'un berceau sans doubleau et d'une abside en cul de four. La partie supérieure de l'édifice a été surélevée et fortifiée à une époque postérieure, en maçonnerie de moëllons. Le clocher-mur ouest, plus récent et du type classique, comporte deux grandes baies campanaires surmontées par une plus petite, ces deux étages séparés par un bandeau mouluré et ornés de boules latérales, la base liée au mur par des ailerons. Les trois arcs sont à claveaux de briques. L'ensemble, église et cellera, constitue un exemple caractéristique des groupements d'habitat défensif dans les collines des Aspres.

Crédit photo : OTI Aspres Thuir



Cortal Noell (B)

Dans le parler catalan des Pyrénées-Orientales, bergerie se dit *cortal*, que le bâtiment soit dans un village ou sur un lieu de pâturage, qu'il soit couvert d'une toiture de tuiles, ou de chaume, ou d'une voûte de pierre sous un revêtement de terre. En forme de longs parallélépipèdes aux murs de calcaire, de schiste, ou de granit bâtis avec ou sans mortier, ces bergeries ont pour façade un des pignons et pour couverture une voûte classée en berceau ou un plafond de dalles, soutenu par des pilastres engagés dans les murs latéraux et aux faces encorbellées. Le haut du pignon-façade est soit rectiligne, soit marqué par un très léger fronton.

Crédit photo : © OTI Aspres Thuir