

Ronde des isards

Haut Vallespir - Corsavy



Tour de Corsavy (et Torre de Batera au fond) (© CC Haut Vallespir)

Immersion totale en forêt ! On pédale à couvert sur une piste en montée, puis dans une descente qui alterne entre monotrace et portions plus rapides.

Cet itinéraire serpente quasi exclusivement en milieu forestier avec un « bon » dénivelé qui emprunte toutefois de larges pistes forestières avec un pourcentage régulier. Les descentes alternent avec des secteurs techniques et des portions sur des chemins rapides. Ce versant peu fréquenté du massif du Canigó offre toute latitude au développement de la faune sauvage et abrite nombre d'isards, de sangliers et de chevreuils notamment lorsque le froid sévit sur les crêtes.

Infos pratiques

Pratique : Rando VTT

Durée : 2 h 15

Longueur : 18.5 km

Dénivelé positif : 864 m

Difficulté : Difficile

Type : Boucle

Thèmes : Hors des sentiers battus, Randonnée en montagne

Itinéraire

Départ : Entrée du camping, Corsavy

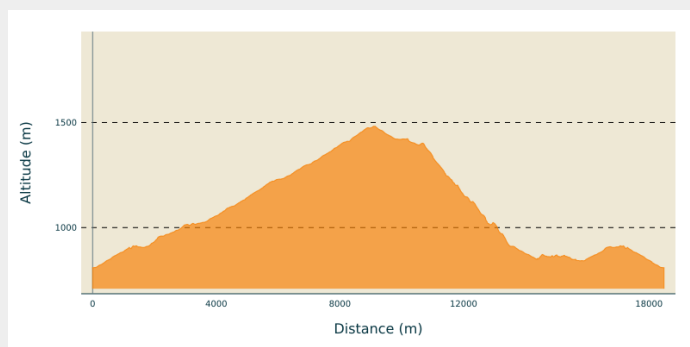
Arrivée : Entrée du camping, Corsavy

Balisage : ➤ VTT

Communes : 1. Corsavy

2. Montferrer

Profil altimétrique



Altitude min 809 m

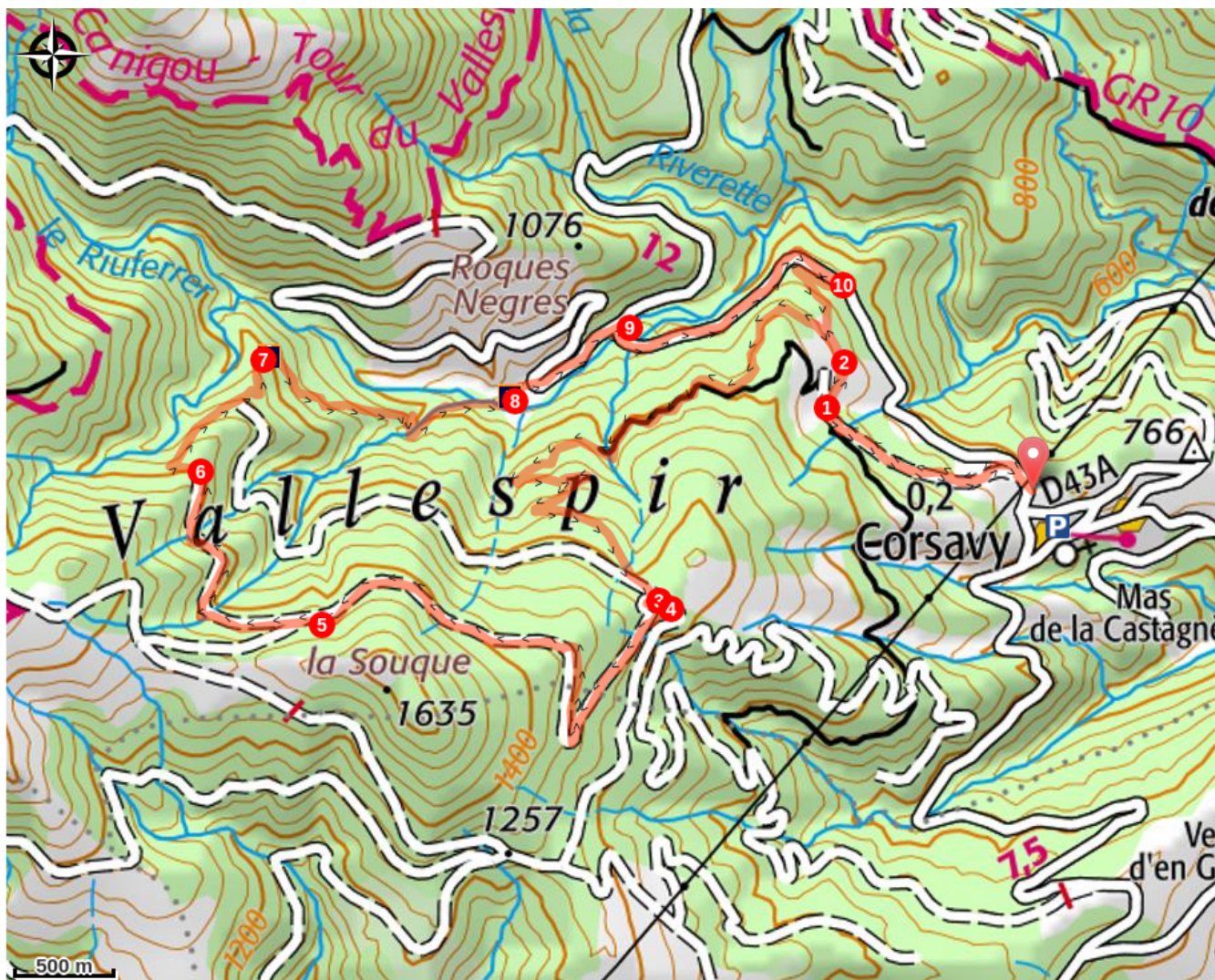
Altitude max 1482 m


- D - 🚧 Camping (808 m)** - Prendre la piste en face, fléchée « La Talleda ».
- 1 - 🚧 La Talleda (920 m)** - Haut de côte, redescendre par le chemin obliquant vers la droite.
- 2 - 🚧 La Talleda (908 m)** - Emprunter le sentier à plat qui rejoint une piste forestière. Gravier celle-ci par la gauche.
- 3 - 🚧 Pla de la Coma (1215 m)** - Partir en face.
- 4 - 🚧 Côte 1222 (1222 m)** - Au moment où la piste bascule dans une descente, monter en épingle à gauche.
- 5 - 🚧 Còrrec de la Moixadera (1474 m)** - Point culminant du circuit : alors que la piste principale continue de grimper, entamer une descente par la piste en biais à droite.
- 6 - 🚧 Els Collets (1398 m)** - Emprunter un autre sentier en descente et 50 m plus loin en épingle. ⚠️ Partie commune avec un parcours pédestre jusqu'à Leca.
- 7 - 🚧 Poteau directionnel (1214 m)** - Prendre à droite et se diriger par la droite vers des vestiges d'habitations temporaires.
- 8 - 🚧 Hameau de Leca (912 m)** - Emprunter la route d'accès au hameau de Leca.
- 9 - 🚧 Route D43 (918 m)** - Liaison sur la D43 en épingle à droite.

10 - 🚩 Côte 841 (841 m) - Quitter l'asphalte pour monter sur le chemin, coté droit de la chaussée. Après 400 m, traverser une piste puis retrouver le tracé de l'aller vers le camping 400 m après.

Cet itinéraire est inscrit au Plan Départemental des Itinéraires de Promenade et de Randonnée des Pyrénées-Orientales.

Sur votre chemin...



 Habitations temporaires de charbonniers (A)

 Leca (B)

Toutes les infos pratiques



Itinéraire inscrit au Plan Départemental des Itinéraires de Promenade et de Randonnée des Pyrénées-Orientales

Le PDIPR est un outil de protection juridique des tracés qui recense les itinéraires ouverts à la randonnée pédestre, équestre et VTT. Il vise ainsi à favoriser la découverte des sites naturels et des paysages ruraux en développant la pratique de la randonnée. Pour être inscrit à ce plan, un itinéraire doit répondre à un ensemble de critères de qualité en terme d'aménagement et de gestion.



Risque incendie

Attention : l'itinéraire transite dans un massif forestier sensible au risque incendie de forêt. Entre le 1er juillet et le 15 septembre, selon le niveau de risque, la circulation en voiture, à vélo, ou à pied est réglementée. Consulter le site de l'Etat afin de connaître le risque journalier et préparer au mieux votre itinéraire : [Vigilance feux de forêts](#)

⚠️ Recommandations

Respecter les consignes de sécurité aux abords des chantiers forestiers éventuels. La descente (6 à 9) emprunte un tronçon commun avec un itinéraire pédestre, soyez vigilants.

Comment venir ?

Transports

Retrouvez tous les transports en commun liO sur www.laregion.fr
Sinon, pensez au covoiturage !

Accès routier

Depuis Arles-sur-Tech, prendre la D43 jusqu'à Corsavy.

Parking conseillé

Parking de la piscine municipale (sortie du village), Corsavy.

***i* Lieux de renseignement**

Centre Sud Canigó Sports et Pleine
Nature
Lieu-dit La Baillie, 66150 Arles-sur-Tech
accueil@centresudcanigo.com
Tel : +33 (0)4 68 39 37 82
<https://www.centresudcanigo.com>



Sur votre chemin...



Habitations temporaires de charbonniers (A)

Les forges catalanes utilisaient le charbon de bois comme combustible pour traiter le minerai. La production de charbon de bois a donc façonné le territoire, d'un point de vue économique et environnemental. Les charbonniers travaillaient dans les forêts pendant plusieurs mois. Présents lors de la confection et de la combustion, ils aménageaient souvent des habitations temporaires en pleine montagne, telles celles que vous découvrirez près du Bac de la Cova dels Porcs.

Crédit photo : © CC Haut Vallespir



Leca (B)

Le hameau verdoyant de Leca, jadis partie prenante de la « Communauté Séculière de Montferrer et Lèque », dépendait du territoire de Montferrer. Après la Révolution, en 1800, il fut intégré définitivement à Corsavy. Cette petite localité est constituée de maisons de pierre typiques. La rivière le Riu Ferrer passe au pied des habitations, rendant le hameau très agréable en été.

Crédit photo : © CC Haut Vallespir