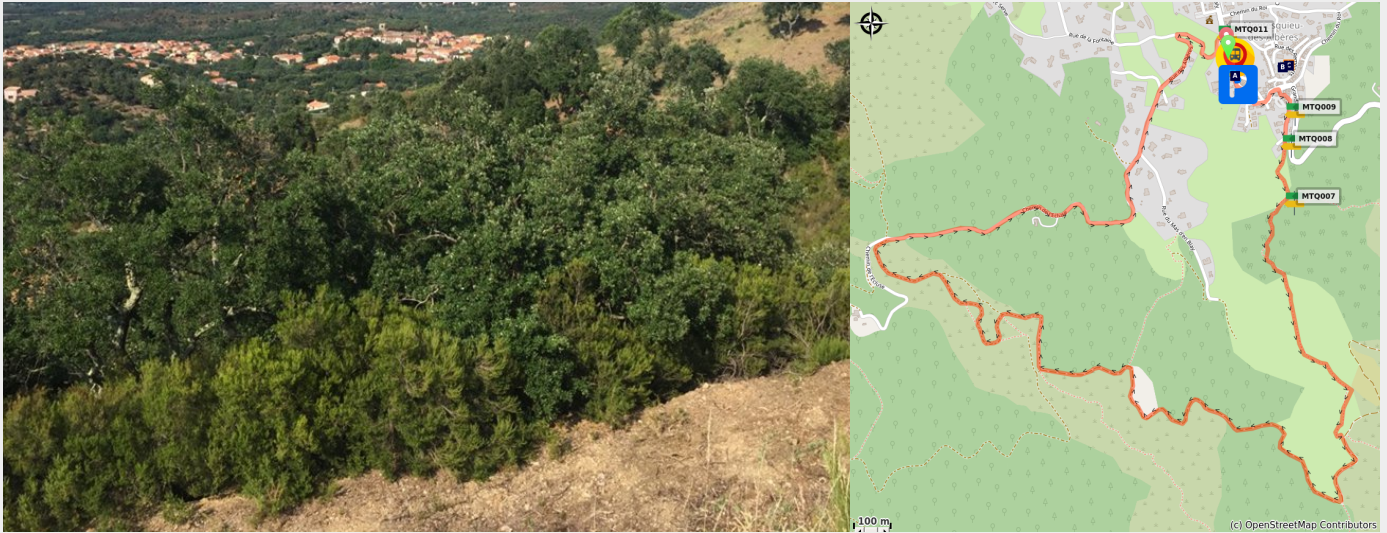


Sentier botanique de Montesquieu

Albères - MONTESQUIEU DES ALBERES



Sentier botanique (elcoste)

Belle petite balade bucolique à la découverte de la flore des Albères. Vous croiserez des sources et des fontaines rafraîchissantes sur ce parcours.

Découvrez la flore des Albères autour du village de Montesquieu puis rendez-vous avec l'histoire de la bataille du Boulou en vous rendant au château.

Infos pratiques

Pratique : Pédestre

Durée : 2 h

Longueur : 5.6 km

Dénivelé positif : 202 m

Difficulté : Intermédiaire

Type : Boucle

Thèmes : Faune, Flore, Patrimoine

Itinéraire

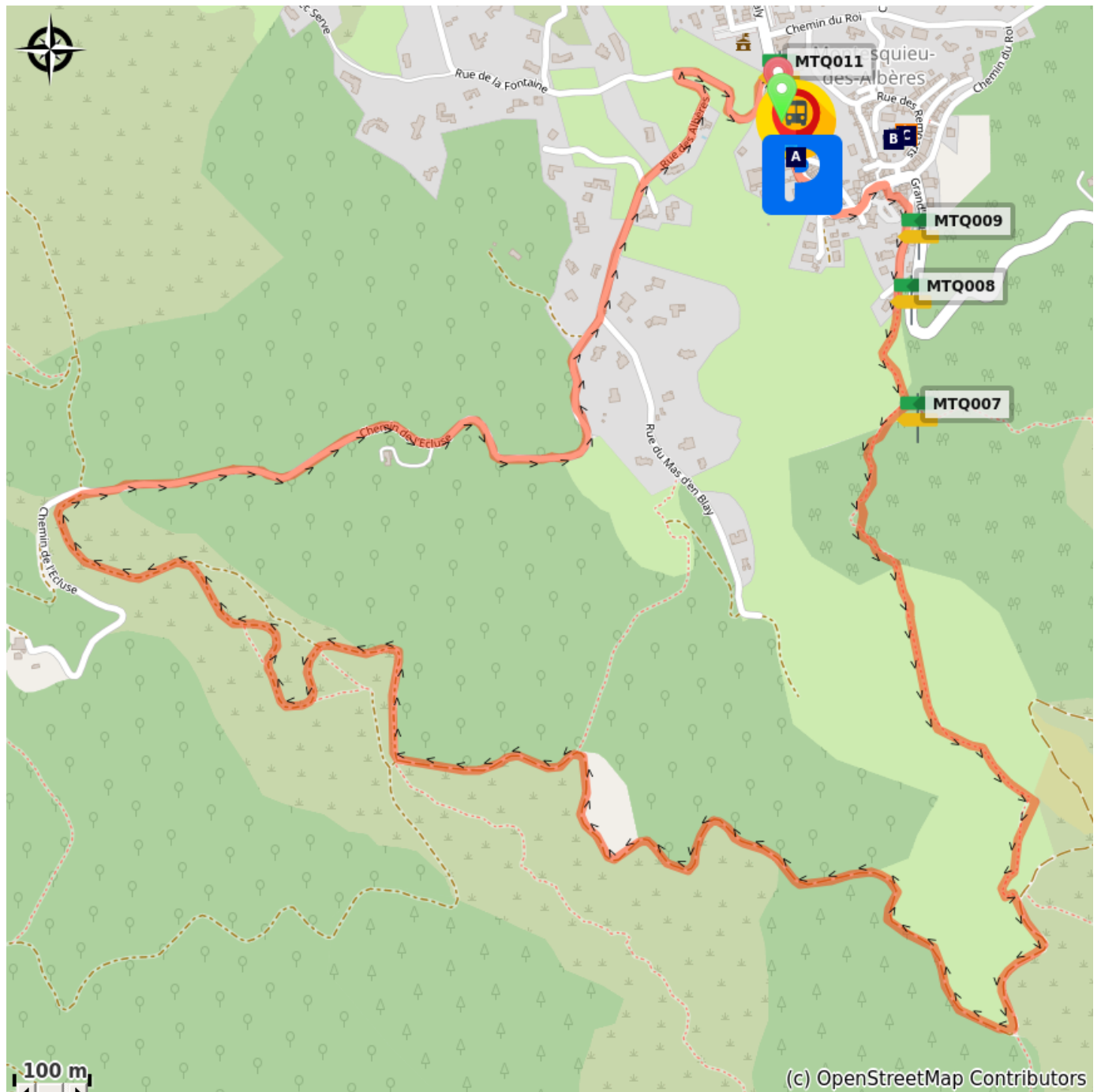
Départ : Mairie de Montesquieu

Arrivée : Mairie de Montesquieu


Au parking, monter dans le village et prendre à gauche la route de Villelongue-dels-Monts. Emprunter la première rue à droite, (rue Saint Christophe) puis pouruivre sur la gauche. 200m plus loin, prendre un sentier à gauche le long d'une maison et arriver à droite au niveau du sentier botanique.


1. Suivre le sentier à droite qui monte de façon assez raide, passage par des rondins.
2. Poursuivre sur le sentier caillouteux jusqu'à rejoindre une piste puis prendre sur la droite. Continuer sur la piste jusqu'au carrefour "Les 13 vents".
3. Partir sur la droite et descendre en restant sur l'axe principal. Au carrefour suivant, rester à droite et descendre vers le village. La piste se transforme en une petite route goudronnée qui ramène au village.
4. Descendre sur la route goudronnée jusqu'à trouver sur la droite le chemin de la Fontaine Neuve, le suivre dans le sous-bois.
5. Au niveau de la fontaine, remonter vers le village puis tourner à gauche pour rejoindre le parking.

Sur votre chemin...



 Musée de Montesquieu (A)

 Château de Montesquieu-des-Albères (B)

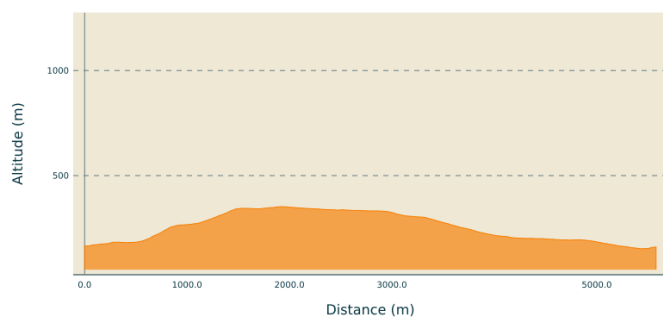
 Table d'orientation du Château de Montesquieu (C)

Toutes les infos pratiques

Recommandations

Prévoir eau, casquette ou chapeau et chaussures de marche. Respecter la nature et rapporter vos déchets.

Profil altimétrique



Altitude min 152 m
Altitude max 352 m

Transports

Bus à 1€

Parking conseillé

Parking de la mairie

Accès routier

D 918, D11.

Sur votre chemin...



Musée de Montesquieu (A)

2 000 ans d'histoire ont laissé sur le sol de Montesquieu des Albères de nombreux vestiges qui ont été regroupés dans le musée, situé Grand'Rue, à l'entrée du village.

Il est signalé par une jolie enseigne en fer forgé, due à l'artiste parisien Jean-François Maugeais et réalisée par un compagnon du tour de France. La partie historique est symbolisée par un soldat de l'an II et la partie écomusée par une comporte des vendanges avec une treille de raisins sur un fond stylisé de l'église du village.

Crédit photo : Montesquieu



Château de Montesquieu-des-Albères (B)

Château féodal édifié par les seigneurs de Sant Cristau, qui prirent ensuite le nom de Montesquieu, date de 1080. Le donjon central abrite l'ancienne habitation du seigneur à laquelle a été adossée ultérieurement une salle voûtée qui a fait l'objet d'une restauration. Le mur d'enceinte pour protéger l'ensemble mesure près de 12 mètres de haut. Une vue à couper le souffle vous y attend !

Crédit photo : Mairie Montesquieu-des-Albères



Table d'orientation du Château de Montesquieu (C)

Table d'orientation du Château de Montesquieu
Crédit photo : Mairie Montesquieu-des-Albères