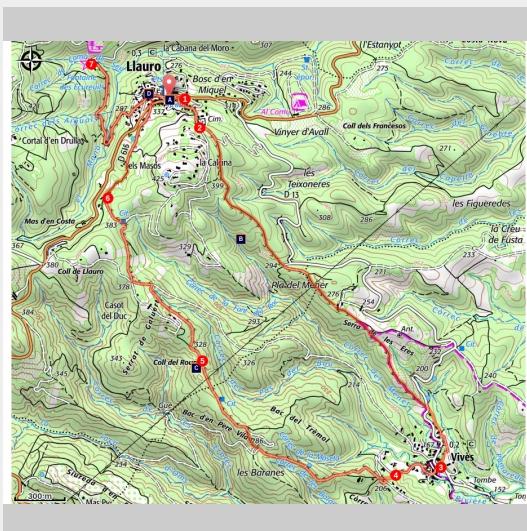


Sentier du liège

Aspres - Llauro



La suberaie de Llauro (© OTI Aspres Thuir)

Llauro, un des anciens fleurons français de l'industrie du bouchon !

Cet itinéraire, au travers de ses bois de chênes-lièges que l'on appelle suberaies, permet d'admirer les Pyrénées depuis son pic du Canigó jusqu'aux Albères qui plongent dans la Méditerranée. Cet horizon offre une vue sur les tours à signaux de la Maçana et de Batera, emblématiques gardiennes de l'histoire mouvementée de notre région. Prendre le temps d'errer dans Llauro et Vivès, typiques hameaux catalans. Enfin, un temps de pause s'impose à la fontaine des Ecureuils.

Infos pratiques

Pratique : Rando pédestre

Durée : 3 h 30

Longueur : 9.8 km

Dénivelé positif : 356 m

Difficulté : Facile

Type : Boucle

Thèmes : Balade en famille,
Sentier de découverte

Itinéraire

Départ : Mairie, Llauro

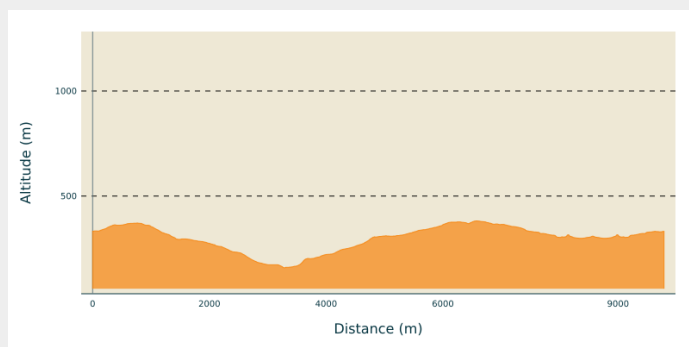
Arrivée : Mairie, Llauro

Balisage :  PR labellisé®

Communes : 1. Llauro

2. Vivès

Profil altimétrique




Altitude min 159 m


Altitude max 382 m


D -  Mairie (300 m) - Rejoindre la table d'orientation au point haut du village.


1 -  Rue des Cerisiers (337 m) - Emprunter cette rue à droite puis prendre à gauche vers La Calcina. Suivre la signalétique en direction de Vivès.


2 -  Chemin de Vivès (353 m) - A cette intersection, prendre à gauche l'itinéraire Chemin de Vivès, poursuivre tout droit. A la prochaine intersection, prendre à droite et poursuivre vers Vivès.

3 -  Vivès (149m) - Suivre en direction de Llauro et traverser la D13.

4 -  Rue Joseph Sales (200m) - Emprunter à gauche un chemin escarpé et trouver la piste qui mène à la bergerie.

5 -  Coll del Roure (368 m) - Une table de lecture indique l'emplacement d'un dolmen et d'ornières de l'époque antique incrustées dans le schiste.

6 -  Suberaie (378 m) - En remontant, traverser une suberaie (forêt de chênes-lièges) qui mène à Llauro. Arriver au village puis prendre à gauche la rue des Chênes-verts pour ressortir du village et se diriger vers la rivière.

7 -  Fontaine des Ecureuils (300 m) - Se ressourcer à l'ombre des diverses essences d'arbres de ce lieu privé. Emprunter le même chemin pour retourner à Llauro. Le village vaut le détour pour ses ruelles, ses clefs de voûte en brique et son église.

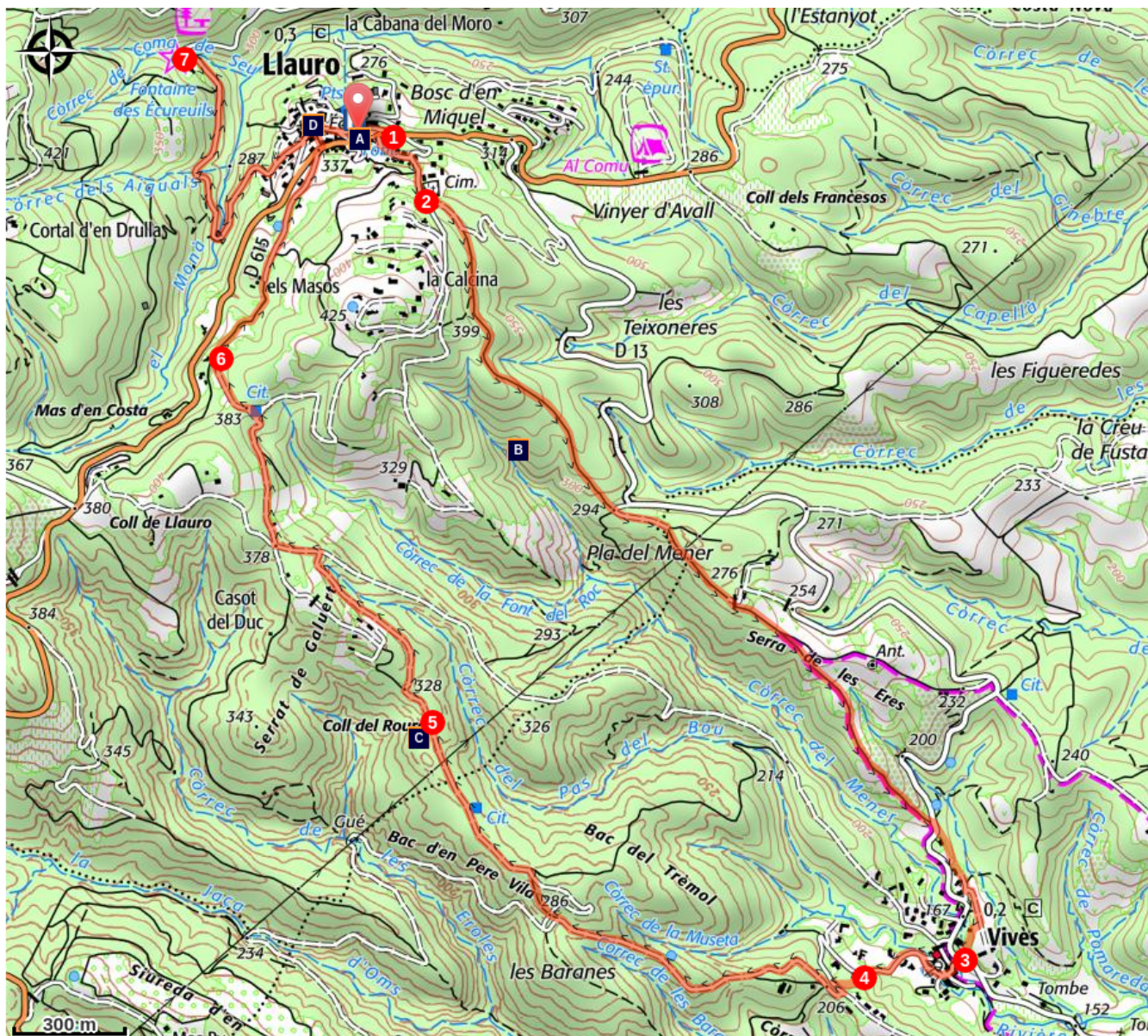
Cet itinéraire a obtenu le label de qualité PR labellisé® de la Fédération Française de

Randonnée Pédestre. Un contrôle de qualité de cet itinéraire est réalisé tous les deux ans par les bénévoles du [Comité Départemental de la Fédération Française de Randonnée Pédestre des Pyrénées-Orientales](#).



Cet itinéraire est inscrit au Plan Départemental des Itinéraires de Promenade et de Randonnée des Pyrénées-Orientales.

Sur votre chemin...



 Llauro (A)

 Dolmen de Galuert (C)

 Suberaie de Llauro (B)

 Eglise Saint-Martin (D)

Toutes les infos pratiques



Itinéraire inscrit au Plan Départemental des Itinéraires de Promenade et de Randonnée des Pyrénées-Orientales

Le PDIPR est un outil de protection juridique des tracés qui recense les itinéraires ouverts à la randonnée pédestre, équestre et VTT. Il vise ainsi à favoriser la découverte des sites naturels et des paysages ruraux en développant la pratique de la randonnée. Pour être inscrit à ce plan, un itinéraire doit répondre à un ensemble de critères de qualité en terme d'aménagement et de gestion.



Risque incendie

Attention : l'itinéraire transite dans un massif forestier sensible au risque incendie de forêt. Entre le 1er juillet et le 15 septembre, selon le niveau de risque, la circulation en voiture, à vélo, ou à pied est réglementée. Consulter le site de l'Etat afin de connaître le risque journalier et préparer au mieux votre itinéraire : [Vigilance feux de forêts](#)

Comment venir ?

Transports

Retrouvez tous les transports en commun liO sur www.laregion.fr
Sinon, pensez au covoiturage !

Accès routier

Depuis Perpignan, prendre la D612A jusqu'à Thuir puis emprunter la D615, traverser Llupia, Terrats, Fourques et continuer jusqu'à Llauro.

Parking conseillé

Parking sous l'école, Llauro.

i Lieux de renseignement

Office de tourisme intercommunal
Aspres Thuir
2 boulevard Violet, 66300 Thuir
contact@aspres-thuir.com
Tel : +33 (0)4 68 53 45 86
<https://www.aspres-thuir.com>



Sur votre chemin...



Llauro (A)

L'origine du nom « Llauro » pourrait venir de l'expression « lieu où l'on trouve de l'or ». Certains endroits des Pyrénées-Orientales sont aurifères comme aurait pu l'être Llauro. Une autre origine pourrait venir du mot catalan *llauró* qui signifie l'action de labourer. Le village pourrait également tirer son nom du laurier. Le nom de Llauro apparaît pour la première fois dans un précepte de Louis-le-Pieux en 814 sous la forme de villa Laurasone. En 1280, Llauro devient ville royale jusqu'à la fin de l'Ancien Régime.

Crédit photo : © OTI Aspres Thuir



Suberaie de Llauro (B)

Le chêne-liège est un arbre qui peut vivre de 150 à 200 ans, voire 800 ans, et atteindre 20 à 25 m de haut (le plus grand ayant atteint 43 m). Il ne dépasse généralement pas 12 à 15 m. On l'a traditionnellement cultivé dans le sud de l'Europe où il était réputé apprécier les sols les plus pauvres, comme l'explique le *Grand vocabulaire français* en 1768. Le chêne-liège est utilisé à la fabrication des bouchons. La culture du chêne-liège se développe à Llauro dès le début du XIXe siècle et la commune bénéficie alors d'une importante industrie du bouchon de liège. Cette activité continue jusqu'à la deuxième moitié du XXe siècle, puis connaît un déclin. L'État réagit en favorisant la remise en valeur des suberaies. En 1993, l'Institut méditerranéen du liège, qui est une structure de recherche appliquée sur le chêne liège, est créé. Il est localisé dans la commune voisine de Vivès, sur laquelle passe une partie du sentier de randonnée.

Crédit photo : © Institut méditerranéen du liège



Dolmen de Galuert (C)

Dolmen signifie en breton « table de pierre », c'est une construction mégalithique. Ce dolmen est un petit monument très rustique. Il est formé de blocs de schiste. La chambre funéraire offre un espace réduit (0,93 x 0,80 m). La dalle du chevet est orientée nord-sud. Autour de ce dolmen ont été découvertes plusieurs traces de cabanes d'époque indécise.

Crédit photo : © OTI Aspres Thuir



Eglise Saint-Martin (D)

Cette église est mentionnée pour la première fois en 1011, c'est une église romane à nef unique. Le monument a subi de nombreuses transformations durant son histoire. Un couronnement crénelé surmonte les murs sud et nord. Au XVIIIe siècle, la nef a été surélevée avec un couronnement de merlons sur le côté nord, et une chapelle fut aménagée. L'édifice possède un clocher-mur à deux baies contenant deux cloches, et conserve un Christ du XVIIe siècle et des retables des XVIIe et XVIIIe siècles.

Crédit photo : © OTI Aspres Thuir