

Sorède-Ultrera-Vallée Heureuse

Albères - SOREDE



(Aurélie Rubio)

Du village jusqu'au château d'Ultrera à la découverte de l'histoire des Albères

Infos pratiques

Pratique : Pédestre

Durée : 4 h

Longueur : 10.4 km

Dénivelé positif : 471 m

Difficulté : Intermédiaire

Type : Boucle

Thèmes : Archéologie, Faune, Flore, Montagne, Pastoralisme, Point de vue

Itinéraire

Départ : Bureau d'Information Touristique de Sorède

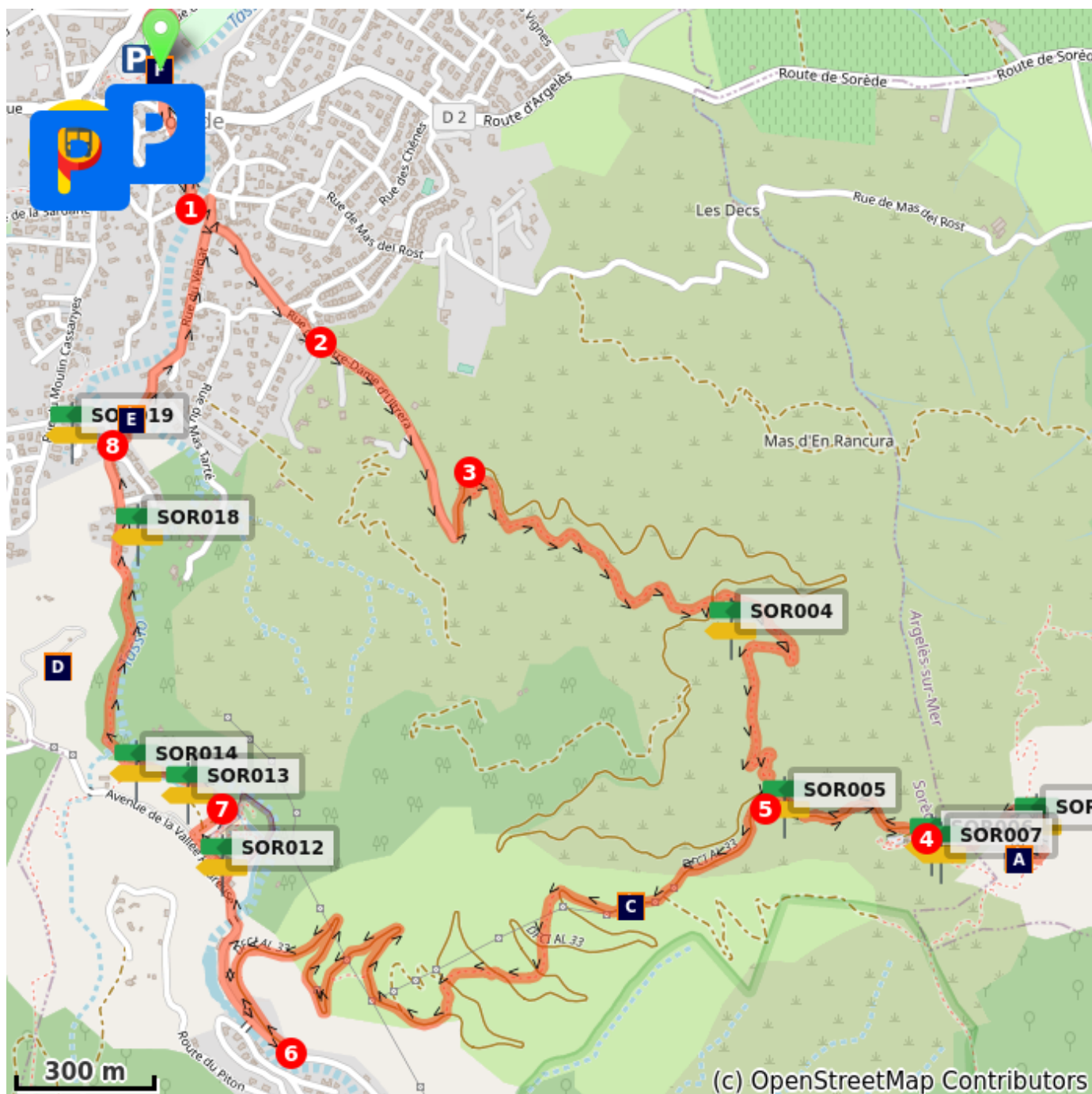
Arrivée : Bureau d'Information Touristique de Sorède




Balisage : — PR




A partir de l'Office du Tourisme, prendre à gauche la rue de la caserne, puis continuer tout droit.

1. Traverser la passerelle et rejoindre la voie goudronnée. Au Christ, contourner la statue et poursuivre sur la route en direction de Notre-Dame-du-Château.
2. A l'intersection, continuer en direction de Notre-Dame-du-Château et amorcer l'ascension par la piste DFCI-AL33.
3. Au panneau, abandonner la piste pour rejoindre le sentier sur la droite. Il est également possible de rejoindre Notre-Dame-du-Château par la piste (1,6 kms supplémentaires).
4. Lorsque le sentier rejoint la voie goudronnée, tourner sur la gauche et poursuivre l'ascension jusqu'à l'Ermitage. Depuis Notre-Dame-du-Château, emprunter le sentier au bout de la voie goudronnée pour atteindre les ruines du Château d'Ultrera. Attention les derniers mètres de l'ascension sont plus escarpés. Prudence en cas de vent.
5. Redescendre à Notre-Dame-du-Château et prendre la piste DFCI en direction du Mas del Ca. Poursuivre la piste en lacet qui vous offre un panorama sur la Vallée Heureuse et le Pic Néoulous. Passer la barrière et la refermer après le passage.
6. Emprunter la route goudronnée à droite. Laisser le premier pont et continuer à descendre. Passer le prochain pont et continuer une centaine de mètres jusqu'au parc animalier "La vallée des tortues". Sur la droite, emprunter le chemin en contrebas parallèle à la route et entrer dans la clairière du Mas del Ca.
7. En contrebas de la clairière, derrière les tables de pique-nique, trouver un sentier qui longe un canal. L'emprunter en partant sur la gauche direction Sorède et au carrefour prendre à droite et descendre le sentier. Continuer dans le bois pour arriver à l'entrée du lotissement.
8. A la sortie du lotissement, emprunter le sentier sur la droite en traversant la rivière. Revenir sur vos pas jusqu'au BIT. Après une forte pluie, le passage peut être délicat. Emprunter alors la rue du Moulin Cassanyes.

Sur votre chemin...



-  Point de vue Château d'Ultrera (A)
-  Point de vue (C)
-  Passerelle du Tassio (E)

-  Château d'Ultrera (B)
-  Four solaire (D)
-  Esat Les Micocouliers - La fabrique de fouets (F)

Toutes les infos pratiques

⚠️ Recommandations

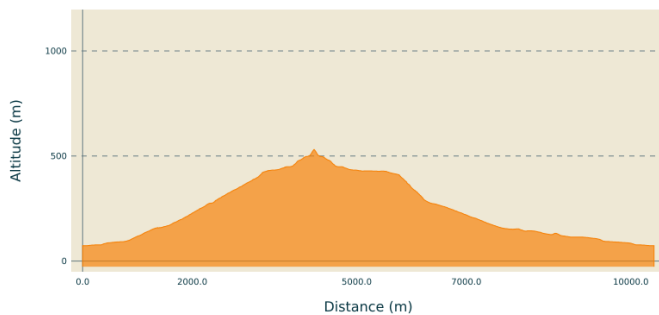
Vous profitez de la nature, vous l'aimez, prenez-en soin...

Vous êtes en train d'emprunter un sentier de randonnée sur le long duquel des points réguliers de collecte d'ordures ménagères sont mis à votre entière disposition.

Par respect pour cet espace exceptionnel emprunté chaque mois par plusieurs dizaines de milliers de randonneurs et promeneurs, nous vous invitons à déposer à ces points de collecte l'ensemble de vos déchets (verre, papier, restes d'aliments, etc.) et ceux que vous pourriez malheureusement découvrir au fil de votre balade.

Grâce à ces gestes simples mais essentiels, conservons ce site propre, tel que la nature nous l'a gracieusement offert.

Profil altimétrique



Altitude min 73 m
Altitude max 531 m

Transports

Arrêt du Bus à 1€ à 200 mètres du Bureau d'Information Touristique de Sorède.

Retrouver toutes les lignes du bus à 1€ en cliquant [ici](#)

Parking conseillé

Parking de la Mairie de Sorède

Aménagement handicapés

La montée jusqu'à l'ermitage peut être réalisée par la piste et reste donc accessible en joelette. Attention, certains passages sont pentus et parfois venteux.

Sur votre chemin...



Point de vue Château d'Ultrera (A)

Point de vue Château d'Ultrera
Crédit photo : François-Xavier Hallé



Château d'Ultrera (B)

Le Château d'Ultrera ou Château du "Vautour" est édifié sur un éperon rocheux du Massif des Albères. Il est destiné à défendre et surveiller un passage naturel entre le Roussillon et la Catalogne. Sa construction remonte à l'époque romaine. Rattaché pendant le Moyen-Age à la seigneurie de Sorède, il fut détruit en 1675 par ordre de la seigneuresse de Sorède pour éviter tout acte de résistance pro-espagnole. Le site est un nid d'aigle, la vue sur la plaine du Roussillon est à couper le souffle.

Crédit photo : Aurélie Rubio



Point de vue (C)

Les Albères offrent un panorama exceptionnel. Profitez de la vue à sur la forêt dense et la vallée.

Crédit photo : CCACVI



Four solaire (D)

Saviez-vous que la commune de Sorède a été la première au monde à avoir un four solaire? En 1900, le physicien portugais Manuel Gomes dit « Padre Himalaya » a été le premier à expérimenter ce système. Ce four possédait une optique de 5 mètres de diamètre fixé sur une structure métallique orientable vers le Soleil. La chaleur concentrée par les miroirs permet en août 1900 d'atteindre les 900°C. Le site actuel du four solaire est une copie du four solaire originel proche du Château d'Ultrera.


Crédit photo : CCACVI



Passerelle du Tassio (E)

Passerelle du Tassio

Crédit photo : François-Xavier Hallé



Esat Les Micocouliers - La fabrique de fouets (F)

Venez à la rencontre d'un savoir faire unique au monde!
Confection artisanale d'objets en bois de micocoulier notamment d'articles équestres et d'objets en tissus. Un patrimoine ancestral très apprécié par les marques de luxe et la garde républicaine. L'ESAT APAJH se visite Route du stade à Sorède du lundi au vendredi matin (sauf jours fériés) : 9h-11h30 et 13h30-16h30 du 14 avril au 13 novembre 2020 / En août : du lundi au vendredi : 10h-12h30 et 14h-17h. La visite guidée est gratuite et dure 40 minutes / groupe sur réservation. Point de vente sur place ainsi qu'à la boutique "Entre fil et bois" Argelès-sur-mer, Avenue de l'Hurth (à côté du Magasin Picard) . Les horaires de la Boutique : Lundi - jeudi : 9h-11h45 et 13h45-16h15, vendredi : 9h-11h45 Fermé au mois d'août

[plus d'infos : cliquez ici](#)

Crédit photo : ESAT