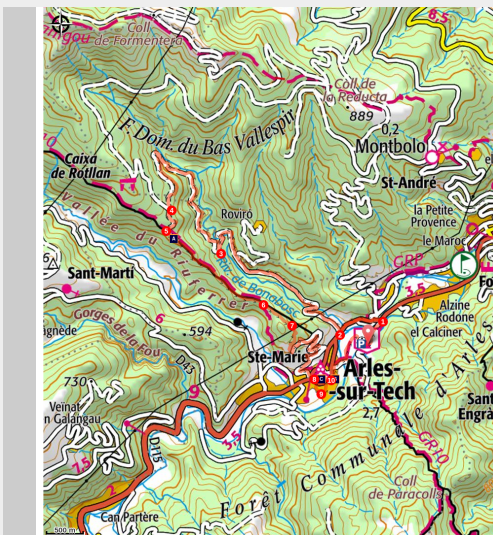


# Station de Jacouty

Haut Vallespir - Arles-sur-Tech



Section du GR® 10 sur le circuit du Molinot (© CC Haut Vallespir)

*Place ici au spot le plus technique de notre Espace VTT : 7 km de montée pour rejoindre « la descente des wagonnets », très prisée des riders locaux !*

Variante supérieure du circuit « El Molinot », cet itinéraire propose une ascension plus longue et surtout une portion de sentier (le GR®10 en l'occurrence) très technique : du pur VTT en descente avec de belles ruptures de pentes rocheuses.

## Infos pratiques

---

Pratique : Rando VTT

---

Durée : 1 h 45

---

Longueur : 14.7 km

---

Dénivelé positif : 541 m

---

Difficulté : Très difficile

---

Type : Boucle

---

Thèmes : Randonnée en montagne

# Itinéraire

**Départ** : Centre Sud Canigó Sports et Pleine Nature, Arles-sur-Tech

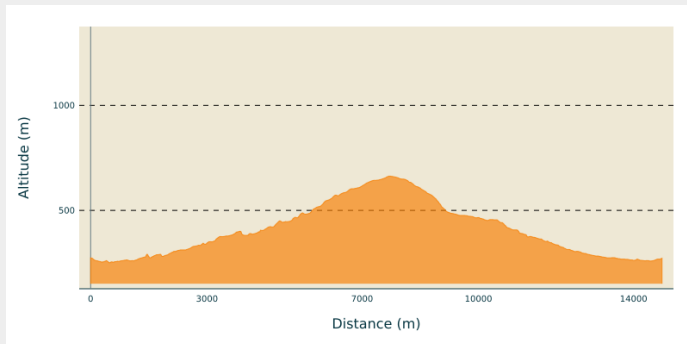
**Arrivée** : Centre Sud Canigó Sports et Pleine Nature, Arles-sur-Tech

**Balisage** : 🚩 VTT

**Communes** : 1. Arles-sur-Tech

2. Montbolo

## Profil altimétrique



Altitude min 251 m  
Altitude max 663 m

**D - 🚩 Centre Sud Canigó Sports et Pleine Nature (263 m)** - Prendre à gauche et rejoindre la D115.

**1 - 🚩 Route D115 (261 m)** - Franchir le pont à gauche et liaison routière sur la D115 en direction d'Arles-sur-Tech.

**2 - 🚩 Cimetière (266 m)** - Monter en épingle à droite sur la route « El Molinot 3 km » puis passer devant le mas « El Molinot ».

**3 - 🚩 Côte 408 (408 m)** - Grimper en épingle à droite.

**4 - 🚩 Mas d'en Vinyes (667 m)** - Fin de l'ascension au niveau d'un carrefour forestier : entamer alors la descente technique.

**5 - 🚩 GR® 10 (644 m)** - Emprunter à gauche un tronçon du GR® 10.

**6 - 🚩 Esplanade (466 m)** - Partir tout droit dans une descente.

**7 - 🚩 Solà de Cugullera (439 m)** - Obliquer vers la droite deux fois de suite sur 100 m. 500m plus loin déboucher sur le belvédère du pin parasol puis redescendre jusqu'au centre-ville par la route.

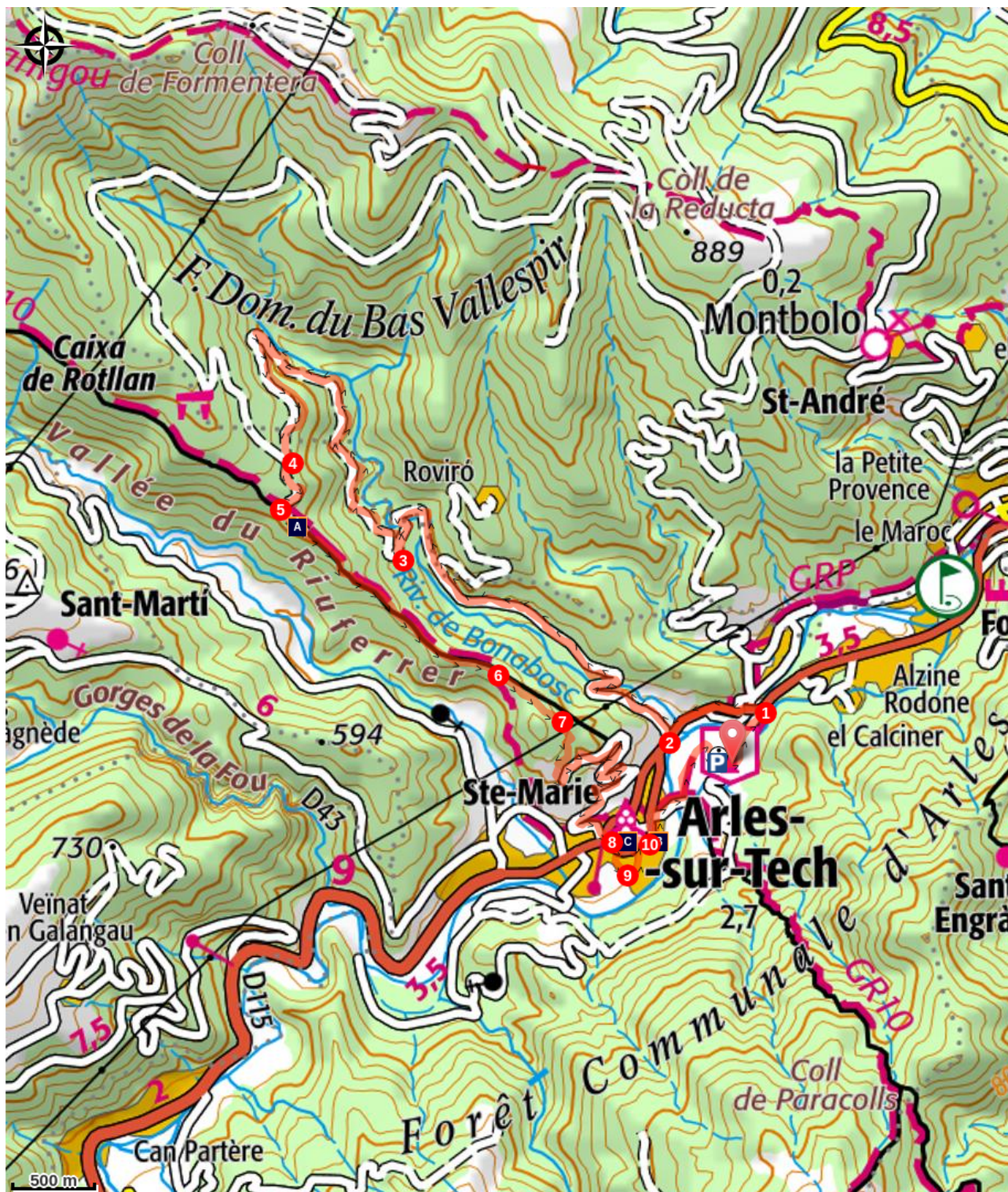
**8 - 🚩 Route D115 (288 m)** - Arriver au stop en bas du collège, partir en face, et 100 m plus loin prendre à droite sur la rue Louis Moli.


**9 - 🚩 Gendarmerie (278 m)** - Derrière la gendarmerie, emprunter l'allée étroite qui contourne l'enceinte du parc de la mairie puis prendre direction « Perpignan ».

**10 - 🚩 Carrer de les Fabriques (273 m)** - Partir en face en direction du Moulin des Arts, puis à gauche sur la rue du 14 juillet 1789, au bout de celle-ci prendre à droite (GR®10). Juste après avoir passer la passerelle prendre à gauche jusqu'au Centre Sud Canigó Sports et Pleine Nature.

*Cet itinéraire est inscrit au Plan Départemental des Itinéraires de Promenade et de Randonnée des Pyrénées-Orientales.*

# Sur votre chemin...



-  Station de Jacouty (A)
-  Abbaye Sainte-Marie d'Arles-sur-Tech (C)

-  Moulin des Arts et de l'Artisanat (B)

# Toutes les infos pratiques



## Itinéraire inscrit au Plan Départemental des Itinéraires de Promenade et de Randonnée des Pyrénées-Orientales

Le PDIPR est un outil de protection juridique des tracés qui recense les itinéraires ouverts à la randonnée pédestre, équestre et VTT. Il vise ainsi à favoriser la découverte des sites naturels et des paysages ruraux en développant la pratique de la randonnée. Pour être inscrit à ce plan, un itinéraire doit répondre à un ensemble de critères de qualité en terme d'aménagement et de gestion.



## Risque incendie

Attention : l'itinéraire transite dans un massif forestier sensible au risque incendie de forêt. Entre le 1er juillet et le 15 septembre, selon le niveau de risque, la circulation en voiture, à vélo, ou à pied est réglementée. Consulter le site de l'Etat afin de connaître le risque journalier et préparer au mieux votre itinéraire : [Vigilance feux de forêts](#)



## Recommandations

La descente (5 à 7) emprunte un tronçon commun avec un itinéraire pédestre, soyez vigilants. Cette partie est très technique, n'hésitez pas à mettre pied-à-terre ou à descendre du vélo.

## Comment venir ?

### Transports

Retrouvez tous les transports en commun liO sur [www.laregion.fr](http://www.laregion.fr)  
Sinon, pensez au covoiturage !

### Accès routier

Depuis Amélie-les-Bains-Palalda, suivre la direction d'Arles-sur-Tech (D115). Avant le Pont-Neuf, prendre à gauche (lieu-dit La Baillie) en direction du Centre Sud Canigó Sports et Pleine Nature.

### Parking conseillé

Parking du Centre Sud Canigó Sports et Pleine Nature, Arles-sur-Tech.

## ***i*** Lieux de renseignement

Centre Sud Canigó Sports et Pleine  
Nature  
Lieu-dit La Baillie, 66150 Arles-sur-Tech  
accueil@centresudcanigo.com  
Tel : +33 (0)4 68 39 37 82  
<https://www.centresudcanigo.com>



# Sur votre chemin...

---



## Station de Jacouty (A)

Les vestiges de câbles et de pylônes autour de la station témoignent de l'intense activité minière qui a longtemps fait vivre les villages du Vallespir jusqu'au Haut-Conflent. Amorcée dès l'Antiquité, l'exploitation du fer issu de la demi-couronne métallifère autour du Canigó a connu son apogée à la révolution industrielle (XIXe siècle). Elle prit fin dans les années 80. La station de Jacouty (624 m d'altitude) était l'une des deux stations-relais situées sur la ligne du câble aérien, reliant les mines de Batera à Arles-sur-Tech. Long de 9 km et fort d'un dénivelé de 1000 m, ce câble inauguré en 1899 a permis d'accélérer l'exploitation et d'acheminer le fer via des wagonnets jusqu'au four à grillage du carreau de la mine d'Arles-sur-Tech, avec un débit de 60 tonnes l'heure !  
Crédit photo : © Frédéric Maler - CC Haut Vallespir

---



## Moulin des Arts et de l'Artisanat (B)

Le Moulin des Arts et de l'Artisanat est l'ancienne usine de tissage d'Arles-sur-Tech, jadis lieu de confection des tissus catalans, réputés pour leur solidité et la fantaisie de leurs décorations. Suite au déclin de l'activité, les machines se sont éteintes en 1989. Propriété de la municipalité, cet espace est aujourd'hui dédié aux métiers d'art. Les ateliers d'artistes, les expositions et le savoir-faire des créateurs cohabitent désormais avec les vieux métiers à tisser.  
Crédit photo : © CC Haut Vallespir

---



## Abbaye Sainte-Marie d'Arles-sur-Tech (C)

Fondée en 778, elle est la plus ancienne abbaye carolingienne de Catalogne ! En plus de son magnifique cloître gothique du XIIIe siècle et de son église romane à trois nefs, elle renferme un mystère qui attise bien des curiosités ! Aux côtés de son portail, le sarcophage de la « Sainte Tombe » du IVe siècle, livre en effet près de 350 litres d'eau pure chaque année à laquelle on prête des vertus de guérison, depuis qu'il accueillit les reliques des Saints Abdon et Sennen, les patrons d'Arles-sur-Tech. Or, on ne sait d'où provient cette eau, le sarcophage étant fermé par un couvercle de calcaire. Les scientifiques avancent un phénomène de condensation sans expliquer la quantité d'eau déversée. Le mystère reste entier...  
Crédit photo : © Michel Castillo - CD66