

Tour du Haut Vallespir GR®P

Haut Vallespir - Arles-sur-Tech



Vue sur Cal Pubill, El Tossal et les reliefs environnants (© Bernard Frankel - CD66)

*Bienvenue dans le Haut Vallespir,
territoire le plus au sud de la France
continentale, au riche passé historique
de « pays » frontalier.*

Randonner en Haut Vallespir, c'est marcher au cœur de l'histoire d'un pays et de sa frontière. Les tours de guet, places fortifiées, forts et redoutes sont des témoins prégnants dans le paysage. Randonner en Haut Vallespir, c'est aussi parcourir une montagne sauvage et préservée. Tout au long du parcours en balcon, de nombreux points de vue offrent continuellement des panoramas d'ampleur sur le Haut Vallespir et ses vastes forêts, sur le parcours réalisé ou restant à arpenter, sur le massif du Canigó et sur les villages, sur la plaine roussillonnaise et sur la mer... Randonner en Haut Vallespir, c'est découvrir un territoire d'exception : bienvenue en Sud Canigó !

Infos pratiques

Pratique : Rando itinérante

Durée : 6 jours

Longueur : 100.0 km

Dénivelé positif : 6004 m

Difficulté : Très difficile

Type : Boucle

Thèmes : Espace naturel protégé, Histoire et patrimoine

Itinéraire

Départ : Centre Sud Canigó Sports et Pleine Nature

Arrivée : Centre Sud Canigó Sports et Pleine Nature

Balisage :  GR®  GR®P

Communes : 1. Arles-sur-Tech

2. Corsavy

3. Le Tech

4. Prats-de-Mollo-la-Preste

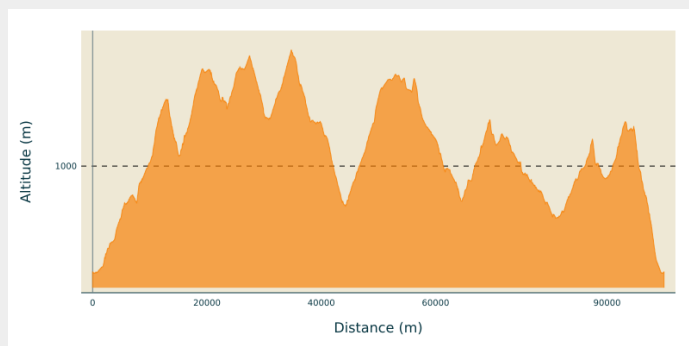
5. Lamanère

6. Serralongue

7. Saint-Laurent-de-Cerdans

8. Amélie-les-Bains-Palalda

Profil altimétrique



Altitude min 259 m

Altitude max 1802 m

Le premier jour sera consacré à une longue montée, de la garrigue méditerranéenne aux prairies d'altitude, de la ville d'Arles-sur-Tech au refuge de Batera. Puis une grande étape, commune au GR®P Tour du Canigó, permettra d'arpenter l'immense versant sud du massif, ses vastes hêtraies et ses *jacs* peuplés de cabanes rustiques. Le troisième jour, plus court, permettra de se reposer et de redescendre en douceur vers la petite ville fortifiée de Prats-de-Mollo, au riche passé historique. Le lendemain, vous remonterez patiemment à la Torre del Mir, poste de guet et incroyable point de vue, à proximité de la frontière espagnole que l'on suivra longuement. La cinquième étape sera une déambulation à la rencontre des villages, des mas et des forêts du Haut Vallespir, territoire le plus au sud de la France continentale. Enfin, la dernière étape vous offrira de magnifiques belvédères avant de littéralement plonger vers la cité d'Arles-sur-Tech, votre point de départ.

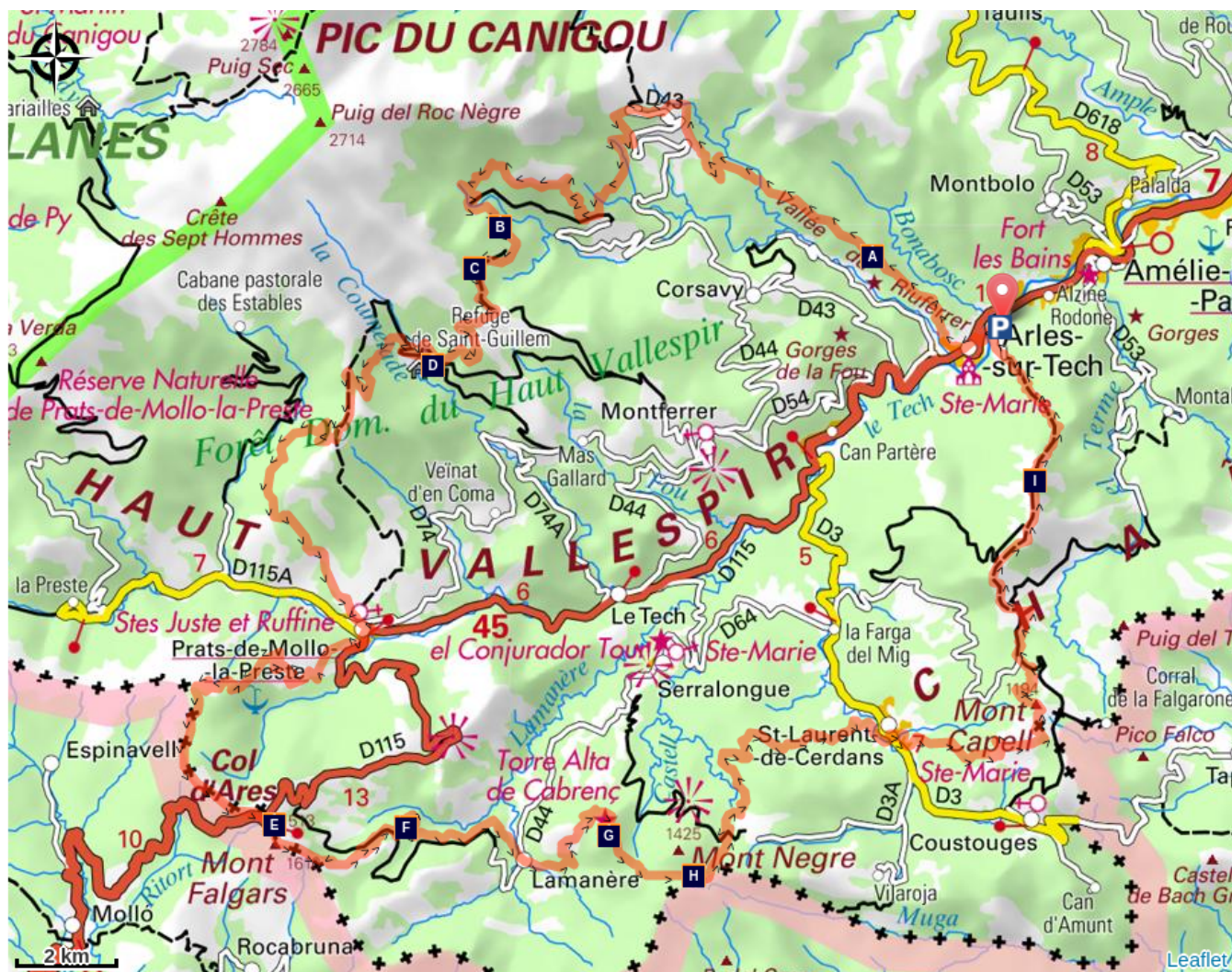
Cet itinéraire fait partie des 1000 km de GR® et GR®P du Département des Pyrénées-Orientales. GR® et GR®P sont des marques déposées par la Fédération Française de Randonnée Pédestre et le balisage de cet itinéraire est réalisé par les bénévoles du [Comité Départemental de la Fédération Française de Randonnée Pédestre des Pyrénées-Orientales](#).



Étapes :

- 1.** Tour du Haut Vallespir, d'Arles-sur-Tech à Batera
12.7 km / 1307 m D+ / 5 h 30
- 2.** Tour du Haut Vallespir, de Batera à Sant Guillem
17.5 km / 1138 m D+ / 7 h 45
- 3.** Tour du Haut Vallespir, de Sant Guillem à Prats-de-Mollo
13.7 km / 557 m D+ / 5 h 45
- 4.** Tour du Haut Vallespir, de Prats-de-Mollo à Nostra Senyora del Corral
17.0 km / 1081 m D+ / 7 h
- 5.** Tour du Haut Vallespir, de Nostra Senyora del Corral à Saint-Laurent-de-Cerdans
20.9 km / 874 m D+ / 8 h 15
- 6.** Tour du Haut Vallespir, de Saint-Laurent-de-Cerdans à Arles-sur-Tech
18.2 km / 1062 m D+ / 8 h

Sur votre chemin...



-  Station de Jacouty (A)
-  Abri et baraque de la Devesa (C)
-  Retirada, l'exil de 1939 (E)
-  Tours de Cabrenç (G)
-  Piló de Belmaig (I)
-  Plateforme charbonnière (B)
-  Table d'orientation de Sant Guillem (D)
-  Ermitage Nostra Senyora del Corral (F)
-  Pla de la Muga (H)

Toutes les infos pratiques



Itinéraire inscrit au Plan Départemental des Itinéraires de Promenade et de Randonnée des Pyrénées-Orientales

Le PDIPR est un outil de protection juridique des tracés qui recense les itinéraires ouverts à la randonnée pédestre, équestre et VTT. Il vise ainsi à favoriser la découverte des sites naturels et des paysages ruraux en développant la pratique de la randonnée. Pour être inscrit à ce plan, un itinéraire doit répondre à un ensemble de critères de qualité en terme d'aménagement et de gestion.

Recommandations

Comment venir ?

Transports

Retrouvez tous les transports en commun liO sur www.laregion.fr
Sinon, pensez au covoiturage !

Accès routier

Depuis Perpignan suivre la D900 en direction du Boulou puis la D115 en direction d'Arles-sur-Tech. Peu après le hameau d'Alzine Rodone, emprunter la route à gauche (avant le pont sur le Tech) puis rejoindre le Centre de Pleine Nature Sud Canigó.

Parking conseillé

Centre de Pleine Nature Sud Canigó, Arles-sur-Tech.

Zones de sensibilité environnementale

Le long de votre itinéraire, vous allez traverser des zones de sensibilité liées à la présence d'une espèce ou d'un milieu particulier. Dans ces zones, un comportement adapté permet de contribuer à leur préservation. Pour plus d'informations détaillées, des fiches spécifiques sont accessibles pour chaque zone.

Réserve de chasse et de faune sauvage du Canigou (RCFS)

Période de sensibilité : Janvier, Février, Mars, Avril, Mai, Juin, Juillet, Août, Septembre, Octobre, Novembre, Décembre

Contact :

Office National des Forêts

Frédéric CAMPREDON

Tél : 06 23 54 47 94

Syndicat Mixte du Canigó Grand Site

Tél : 04 68 96 45 86 - 06 29 85 62 79

E-mail : contact@canigo-grandsite.fr

Site : <https://www.canigo-grandsite.fr>

*Les RCFS ont vocation à **protéger des milieux naturels indispensables et des espèces menacées.***

Y sont interdits :

- Les engins à moteur hors des voies ouvertes à la circulation
- Survol en dessous de 300m
- Les feux, et le camping en dehors des aménagements
- Les actions de brûlage sans autorisation
- L'introduction d'animaux domestiques à l'exception de ceux autorisés pour la randonnée
- Les chiens non tenus en laisse
- Les activités sportives susceptibles de porter atteinte à la tranquillité des espèces patrimoniales

—
Arrêté préfectoral complet disponible [ici](#)

i Lieux de renseignement

Centre Sud Canigó Sports et Pleine
Nature
Lieu-dit La Baillie, 66150 Arles-sur-Tech
accueil@centresudcanigo.com
Tel : +33 (0)4 68 39 37 82
<https://www.centresudcanigo.com>



Sur votre chemin...




Station de Jacouty (A)

Les vestiges de câbles et de pylônes autour de la station témoignent de l'intense activité minière qui a longtemps fait vivre les villages du Vallespir jusqu'au Haut-Conflent. Amorcée dès l'Antiquité, l'exploitation du fer issu de la demi-couronne métallifère autour du Canigó a connu son apogée à la révolution industrielle (XIXe siècle). Elle prit fin dans les années 80. La station de Jacouty (624 m d'altitude) était l'une des deux stations-relais situées sur la ligne du câble aérien, reliant les mines de Batera à Arles-sur-Tech. Long de 9 km et fort d'un dénivelé de 1000 m, ce câble inauguré en 1899 a permis d'accélérer l'exploitation et d'acheminer le fer via des wagonnets jusqu'au four à grillage du carreau de la mine d'Arles-sur-Tech, avec un débit de 60 tonnes l'heure !
Crédit photo : © Frédéric Maler - CC Haut Vallespir



Plateforme charbonnière (B)

Après avoir admiré la vue sur la haute vallée du Riu Ferrer puis retrouvé le GR®P Tour du Canigó (Grande Randonnée de Pays, balisé en jaune et rouge), vous découvrirez plusieurs vestiges de plateformes charbonnières. Ces zones constituent de précieux témoignages de l'activité minière qui rythmait la vie sur le territoire.
Crédit photo : © CC Haut Vallespir



Abri et baraque de la Devesa (C)

L'abri de la Devesa, refuge non gardé, est situé près d'une ancienne baraque de berger, une installation d'estive. Celui-ci dispose d'une capacité de six couchages. Il offre un panorama somptueux sur la mer Méditerranée, de Canet à Rosas, entrecoupé par le massif des Albères. Le lever de soleil y est grandiose.
Crédit photo : © CC Haut Vallespir



Table d'orientation de Sant Guillem (D)

Table d'orientation face à la haute vallée de La Comalada et ses deux sommets principaux, à droite le Tres Vents (2731 m) et à gauche le Roja (2724 m).
Crédit photo : © Frédéric Maler - CC Haut Vallespir



Retirada, l'exil de 1939 (E)

Espace transfrontalier, lieu de circulation des hommes et des biens, le Haut Vallespir fut l'infortuné témoin de l'arrivée massive des exilés espagnols durant l'hiver 1939. L'afflux de cette marée humaine, des milliers d'hommes, femmes et enfants, débuta le 27 janvier au Coll d'Ares, zone frontière. La foule fut ensuite stoppée à Prats-de-Mollo-la-Preste. En deux semaines, 90000 personnes traversèrent ce col, soit près d'un quart des personnes déplacées durant toute la Retirada.
Crédit photo : © BIT Prats-de-Mollo-la-Preste



Ermitage Nostra Senyora del Corral (F)

Petit ermitage du XVIIe siècle fréquenté par les habitants du Haut Vallespir, il fait partie d'un réseau de sanctuaires dédiés à la Vierge au sein des Pyrénées frontalières. Construit en 1690, ce petit sanctuaire, perché à 1100 m d'altitude sur un promontoire rocheux, possède un intéressant mobilier, des statuettes et une superbe Vierge de tradition romane. Une niche abrite une Vierge de l'Invention, trouvée au creux d'un chêne selon une légende locale. Sa situation au cœur d'un cirque montagneux en fait un lieu des plus agréables pour pique-niquer à l'ombre de vieux arbres centenaires. C'est également un gîte d'étape très prisé par les amoureux de la nature et des vieilles pierres.
Crédit photo : © Bernard Frankel - CD66



Tours de Cabrenç (G)

Cet ensemble médiéval est perché à 1300 m d'altitude sur une crête rocheuse granitique tout près de la frontière avec l'Espagne. Il se compose de trois édifices érigés entre le Xe et le XIVe siècle : une tour à signaux, un donjon et les vestiges d'un château. Tous trois présentent un système de fortification assez rudimentaire mais totalement dissuasif du fait qu'ils furent érigés sur de fortes pentes en bordure de précipices. Le site vaut la visite autant pour l'ingéniosité des constructions sur un terrain fort accidenté que pour les points de vue sur le massif du Canigó et la demi-lune de la baie de Rosas.
Crédit photo : © CC Haut Vallespir



Pla de la Muga (H)

Au-dessus de Saint-Laurent-de-Cerdans et tout près de la frontière, le Pla de la Muga est célèbre pour être la source de la rivière éponyme qui coule vers la Catalogne Sud. D'une altitude moyenne de 1180 m, cette zone aplanie et partiellement boisée de feuillus est très riche en oxyde de fer dans son sous-sol. Le premier sommet vers le nord ne s'appelle pas Mont Negre pour rien et rappelle le glorieux passé minier de la région. Le point de vue vers le sud de la trop méconnue Alta Garrotxa est tout simplement stupéfiant : la végétation et les couleurs changent, les feuillus cèdent la place à une végétation plus méditerranéenne sur laquelle le calcaire affleure.

Crédit photo : © Bernard Frankel - CD66



Piló de Belmaig (I)

Le mythique sommet des Arlésiens culmine à 1280 m d'altitude et se gagne au terme d'une randonnée sportive. Dans ce décor où se mêlent hêtres et châtaigniers, le Piló de Belmaig offre un panorama de choix sur la vallée de la Comalada et du Montdony, mais aussi sur le Roc de Sant Salvador et le Roc de France au sud-est, sur le massif du Canigó et même... sur la mer ! Côté espagnol, on distingue l'Empordà et les premiers pics de la Catalogne Sud. C'est sur ce sommet que se déroule, en novembre, « le kilomètre vertical ». Une course de montagne aux 1000 m de dénivelé positif qui constitue la grande finale du Challenge Vallespir Sud Canigó.

Crédit photo : © CC Haut Vallespir