

Tour du lac de Matemale (VTT 10)

Pyrénées Catalanes - Matemale



Lac de Matemale (© CC Pyrénées Catalanes)

Parcours roulant et facile sur les rives du lac, vivement conseillé pour de belles balades en famille !

Vous découvrirez tout autour du lac différentes activités pour petits et grands, sportives, aquatiques, des jeux ou de quoi vous restaurer. N'oubliez pas votre maillot de bain et faites une pause pour vous rafraîchir dans l'eau du lac!

Infos pratiques

Pratique : Rando VTT

Durée : 1 h

Longueur : 8.7 km

Dénivelé positif : 64 m

Difficulté : Très facile

Type : Boucle

Thèmes : Au bord de l'eau, Balade en famille, Espace naturel protégé

Itinéraire

Départ : Fugues VTT, Espace de loisirs du lac de Matemale, Matemale

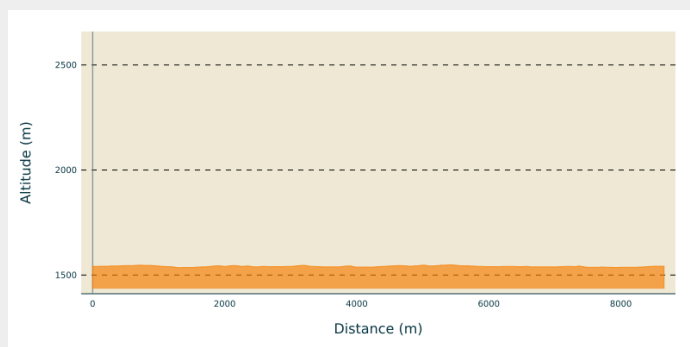
Arrivée : Fugues VTT, Espace de loisirs du lac de Matemale, Matemale

Balisage : ➤ VTT (PNR)

Communes : 1. Matemale

2. Les Angles

Profil altimétrique



Altitude min 1535 m

Altitude max 1548 m

D - 🚩 Fugues VTT (1542 m) - Quitter le parking en direction de la forêt et suivre le balisage du parcours VTT n°10. **1 - Carrefour Parc aventure (1545 m)** - Traverser la route, puis passer derrière le parc aventure direction le centre equestre.

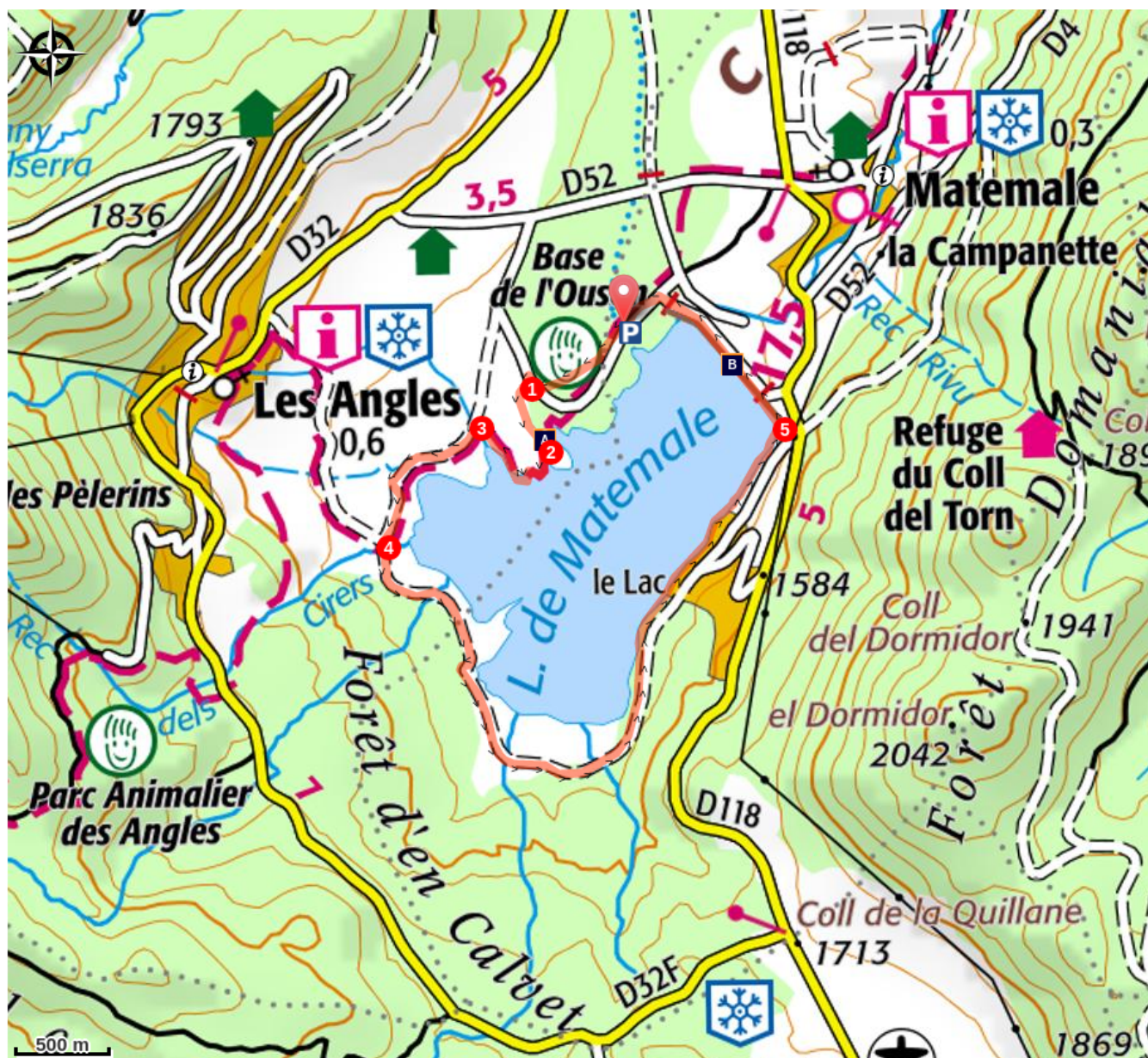
2 - 🚩 Les Crinières Blondes (1542 m) - Continuer tout droit. Au rond-point prendre le sentier à droite longeant le bord du lac puis rattraper la piste forestière.


3 - 🚩 Coma Petita (1542 m) - Prendre à gauche et suivre la piste du tour du lac.

4 - 🚩 Chemin des Angles (1542 m) - Laisser sur la droite la piste qui monte au village des Angles. Continuer tout droit et rattraper une route goudronnée longeant le lac jusqu'à la digue.

5 - 🚩 Digue (1540 m) - Prendre à gauche et traverser le lac en roulant sur le barrage. A la fin du barrage pénétrer dans la forêt, puis suivre un sentier à gauche qui ramène au point de départ.

Sur votre chemin...



 Espace de loisirs du lac de Matemale (A)

 Digue du lac de Matemale (B)

Toutes les infos pratiques



Itinéraire inscrit au Plan Départemental des Itinéraires de Promenade et de Randonnée des Pyrénées-Orientales

Le PDIPR est un outil de protection juridique des tracés qui recense les itinéraires ouverts à la randonnée pédestre, équestre et VTT. Il vise ainsi à favoriser la découverte des sites naturels et des paysages ruraux en développant la pratique de la randonnée. Pour être inscrit à ce plan, un itinéraire doit répondre à un ensemble de critères de qualité en terme d'aménagement et de gestion.

Comment venir ?

Transports

Retrouvez tous les transports en commun liO sur www.laregion.fr
Sinon, pensez au covoiturage !

Accès routier

Prendre la N116 jusqu'à Mont-Louis puis la D118 jusqu'à Matemale. Prendre ensuite la D52 direction l'Espace de loisirs du lac de Matemale.

Parking conseillé

Parking des Fugues VTT, Espace de loisirs du lac de Matemale, Matemale.

i Lieux de renseignement

Bureau d'information touristique de
Matemale
9 place de la Mairie, 66210 Matemale
ot-matemale@wanadoo.fr
Tel : +33 (0)4 68 30 59 57
<http://www.matemale.fr>



Point d'information touristique des
Angles
2 avenue de l'Aude, 66210 Les Angles
lesanglesinfos@les-angles.com
Tel : +33 (0)4 68 04 32 76
<https://www.lesangles.com>



Sur votre chemin...



Espace de loisirs du lac de Matemale (A)

En plein coeur du plateau du Capcir bordant la forêt de la Mata, un site idéal pour la promenade, les sports aquatiques, la détente ou pour faire le plein d'activités ludiques. Autour de la base nautique et de sa plage aménagée, vous aurez le choix parmi de multiples activités pour toute la famille. Vous pourrez aussi vous reposer sur place et même y dormir en vous installant au camping du lac.

Crédit photo : © CC Pyrénées Catalanes



Digue du lac de Matemale (B)

La digue, qui permet de retenir l'eau du barrage, vous permettra aussi de passer d'une rive à l'autre sur ses 984 m de long. À pied ou à vélo, vous apprécierez le panorama sur le lac, la forêt de la Mata ainsi que sur les sommets environnants !

Crédit photo : © CC Pyrénées Catalanes